




Provincia di Milano

Assessorato all'Ambiente

*Rete di rilevamento
regionale dei corpi idrici
sotterranei - 1990*







Provincia di Milano

Assessorato all'Ambiente

Rete di rilevamento regionale dei corpi idrici sotterranei - 1990



REALIZZAZIONE OPERATIVA

- *Coordinamento elaborazione dati e realizzazione editoriale a cura dell' U.O. tecnica Progetti Speciali Assessorato all'Ambiente-Provincia di Milano.*
- *Rilevamenti piezometrici a cura del Consorzio Acqua Potabile-Settore Geologia e del Comune di Milano - Settore Acquedotto.*
- *Analisi campioni effettuate presso il Presidio Multizonale d'Igiene e Prevenzione di Milano (P.M.I.P.) U.O. Chimica ed U.O. Medica U.S.S.L. 75/III.*
- *Prelievi campioni d'acqua per analisi a cura delle U.S.S.L. competenti per territorio.*

PREMESSA

Viene riportata nel presente volume una serie di elaborazioni dei dati disponibili tendenti ad evidenziare, da un lato le caratteristiche specifiche delle oscillazioni piezometriche e dall'altro l'assemblaggio di tutti i dati analitici disponibili.

Tali elaborazioni riguardano essenzialmente caratteristiche temporali delle oscillazioni piezometriche quali, analisi dei massimi e dei minimi livelli nonché grafici di escursione annuale.

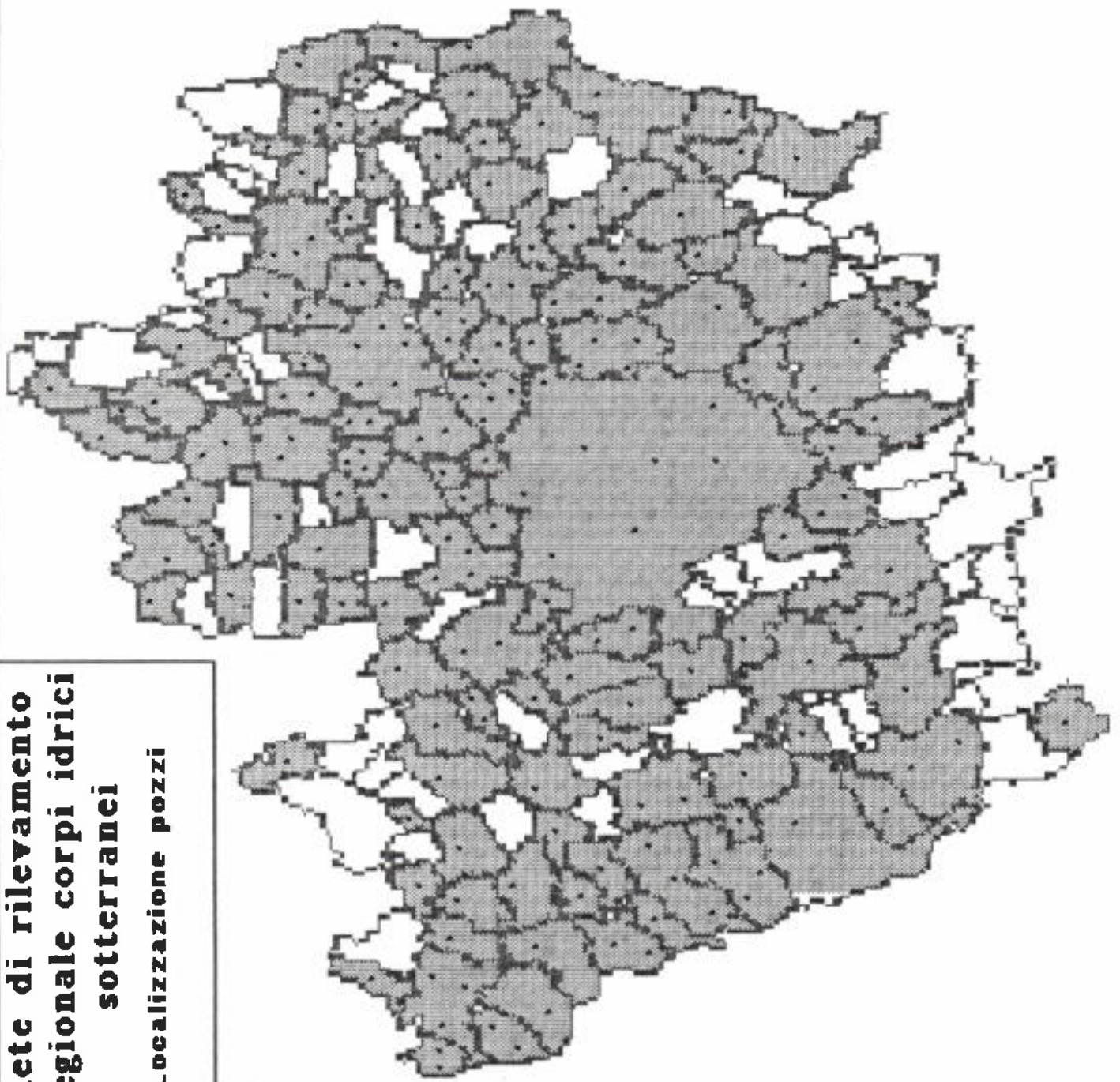
Ci si augura che negli anni a venire con il definitivo avvio delle procedure e del funzionamento del Sistema Informativo Falda della Provincia di Milano, si potranno integrare le attuali elaborazioni con nuovi approfondimenti tendenti ad incrementare le conoscenze degli acquiferi Milanesei.

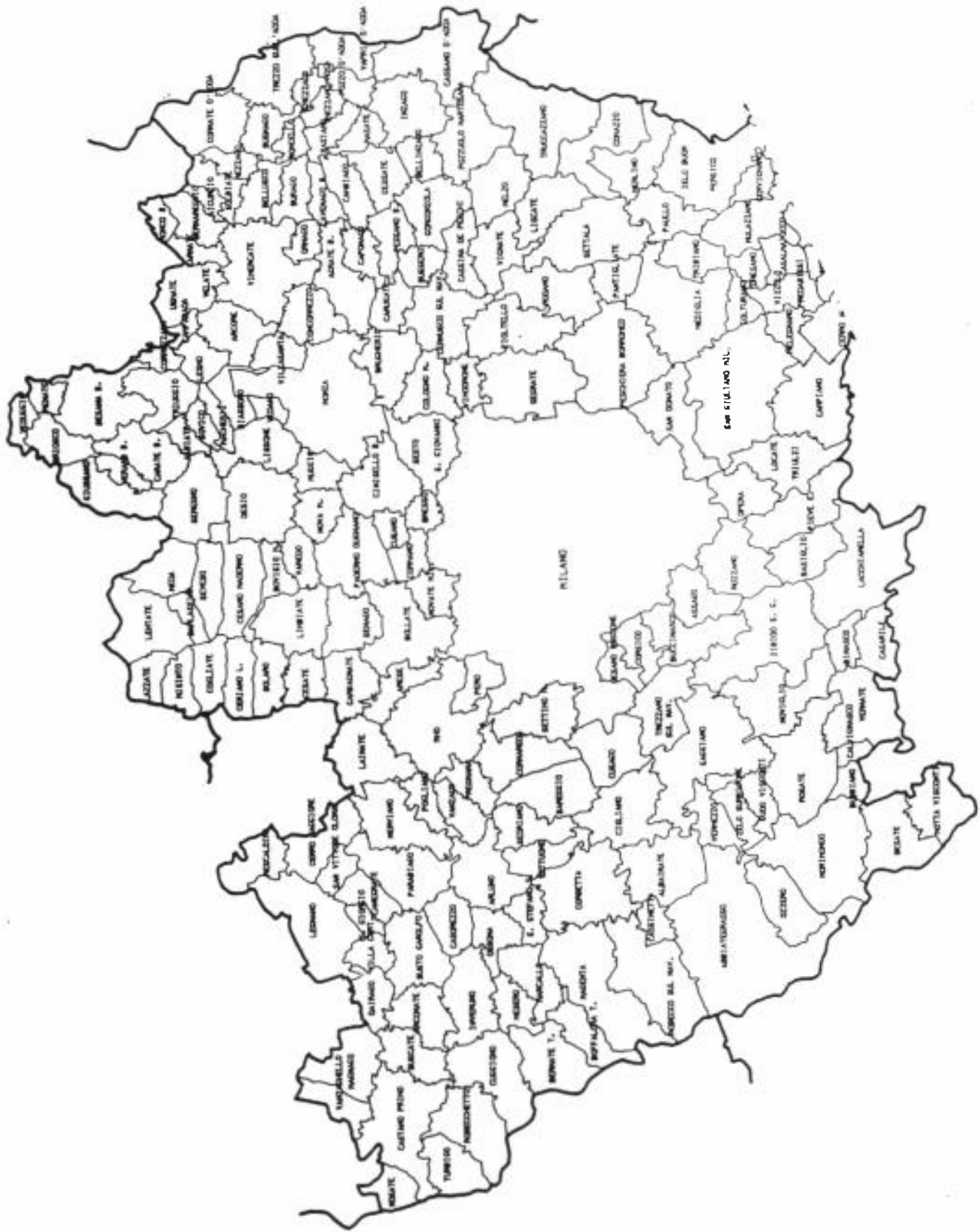
INDICE

- PARTE PRIMA - Misure di soggiacenza mensili dal piano campagna
- PARTE SECONDA - Elenco valori estremi e medi di soggiacenza per comune
- PARTE TERZA - Suddivisione per valori crescenti di differenza dell'escursione piezometrica annuale
- PARTE QUARTA - Suddivisione per valori crescenti della media di oscillazione piezometrica annuale
- PARTE QUINTA - Grafici di escursione piezometrica annuale
- PARTE SESTA - Elenco parametri fisici pozzi suddivisi per uss1 - primo semestre
- PARTE SETTIMA - Elenco parametri chimici pozzi suddivisi per uss1 - primo semestre
- PARTE OTTAVA - Elenco parametri batteriologici pozzi suddivisi per uss1 - primo semestre
- PARTE NONA - Elenco parametri organo-clorurati pozzi suddivisi per uss1 - primo semestre
- PARTE DECIMA - Elenco parametri fisici pozzi suddivisi per uss1 - secondo semestre
- PARTE UNDICESIMA - Elenco parametri chimici pozzi suddivisi per uss1 - secondo semestre
- PARTE DODICESIMA - Elenco parametri batteriologici pozzi suddivisi per uss1 - secondo semestre
- PARTE TREDICESIMA - Elenco parametri organo-clorurati pozzi suddivisi per uss1 - secondo semestre

**Rete di rilevamento
Regionale corpi idrici
sotterranei**

Localizzazione pozzi





PORTE PRIMA

***Misure di soggiacenza mensili
del piano campagna.***

SOGGIACENZA DAL PIANO CAMPAGNA (m)

COMUNE	COD. IZ.	Q.P.C.	Q.REF.	DIFF.Q.	GEN	FEB	MAR	APR	MAG	GIO	LOG	AGO	SET	OTT	NOV	DIC
1	ABBIADE GRASSO	002005	120,61	120,41	0,20	8,20	8,40	7,90	7,50	6,50		6,20	6,90	7,20	7,35	7,60
2	ALBAIRATE	005010	124,76	124,56	0,20	3,10	3,45	3,20	2,35			2,00	2,20	2,20	2,60	2,20
3	ARCONATE	007002	179,57	179,17	0,20	20,90	25,95	26,20	25,60	24,30		22,30	22,50	23,00	23,90	24,60
4	ARCORE	008002	192,21	192,01	0,20	13,15	14,90	15,10	15,10	14,90		14,00	15,10	14,80	15,90	16,10
5	ARLUNO	010002	154,88	154,84	0,04	10,24	11,34	11,34	10,94	9,14		8,34	7,94	7,84	8,34	9,64
6	ASSAGO	011002	108,55	108,35	0,20	7,00	6,90	6,40	6,10	6,05		5,60	6,10	6,60	6,80	6,90
7	BAREGGIO	012006	134,60	135,00	-0,40	4,05	3,60	4,20	4,40	3,90		3,40	3,15	3,40	4,00	4,00
8	BARLASSINA	013002	226,71	226,51	0,20	46,85	47,10	47,90	47,90	48,30		46,70	48,85	49,10	49,10	49,20
9	BASiglio	014001	157,75	158,95	-1,22	24,70	24,85	25,35	26,18	25,98		24,48	24,28	24,58	24,58	24,88
10	BELLINZAGO L.	016001	131,62	131,55	0,07	9,42	9,87	11,37	11,37	8,62		25,68	3,47	4,87	7,57	8,17
11	BELLUSCO	017002	203,52	203,32	0,20	24,65	24,70	25,20	26,20	26,10		26,20	26,30	26,50	26,60	26,40
12	BERNATE T.	019001	150,77	150,63	0,14	7,74	7,94	8,24	7,84	6,54		6,24	6,44	6,54	7,09	7,44
13	BERNATE T.	019002	136,38	136,23	0,15	11,85	12,15	12,75	12,15	9,65		8,15	8,55	9,60	10,55	11,15
14	BOFFALORA T.	026003	141,87	141,59	0,28	15,38	15,83	15,48	14,88			13,68	14,08	14,43	14,88	14,98
15	BOLLATE	027001	152,21	152,01	0,20	26,10	26,40	27,25	27,40	27,55		27,30	26,20	26,60	26,80	27,05
16	BOLLATE	027003	160,63	160,84	-0,21	29,24	29,50	30,09	30,34	30,59		30,19	29,69	29,99	30,59	30,49
17	BOLLATE	027005	153,85	153,66	0,19	28,34	28,49	28,89	28,89	28,64		29,09	27,89	27,89	28,09	28,19
18	BOLLATE	027009	143,24	143,04	0,20	28,05	27,55	28,50	29,05	28,90		29,00	28,85	28,20	28,40	28,60
19	BRESSO	032001	140,50	140,76	-0,26	30,09	30,24	30,64	30,84	31,19		31,64	31,84	31,89	31,79	31,74
20	BRIOSCO	033008	233,20	233,01	0,19	36,69	37,99	38,34	38,69	39,89		40,99	41,19	41,69	42,19	42,54
21	BRUGHERIO	034003	146,57	146,18	0,19	23,89	24,19	25,79	25,79	25,49		24,59	22,69	22,69	23,19	23,79
22	BRUGHERIO	034004	140,52	140,12	0,20	20,45	21,00	22,20	22,45	21,50		20,70	19,60	19,20	20,00	20,60
23	BRUGHERIO	034005	148,19	147,99	0,20	22,00	22,20	23,35	23,35	22,30		18,65	19,10	19,00	20,80	21,75
24	BUSCATE	038001	176,98	176,83	0,15	20,90	21,75	22,95	23,10	20,85		18,85	18,65	20,15	20,85	21,75
25	BUSNAGO	039002	210,81	210,52	0,29	56,44	56,49	57,29	56,49	56,09		56,44	56,49	56,59	57,59	57,79
26	BUSTO G.	041002	181,27	181,12	0,15	24,70	25,15	26,00	25,95	24,55		23,25	23,40	23,95	24,65	25,25
27	CAPONAGO	047002	160,34	160,14	0,20	25,95	25,80	26,60	26,95	26,35		25,45	25,70	25,60	25,60	25,80
28	CARATE B.	048015	216,49	216,35	0,14	4,74	4,74	4,29	3,64	3,84		3,64	3,94	4,34	4,34	4,54
29	CARNATE	049001	233,95	233,83	0,10	41,25	41,55	42,20	43,50	44,10		44,20	44,50	45,00	45,30	45,50
30	CARUGATE	051003	147,07	146,87	0,20	23,35	23,65	24,10	24,80	23,75		23,20	20,80	20,80	22,00	22,60
31	CARUGATE	051004	150,16	150,30	-0,14	25,11	25,26	26,26	26,41	25,66		25,26	22,56	22,36	24,06	24,96
32	CASSANO A.	059001	116,79	116,59	0,20	5,35	6,00	6,10	6,10	4,90		4,00	4,40	4,80	5,30	4,90
33	CASSINA D.P.	060001	132,07	132,51	-0,44	13,21	13,46	15,96	16,06	14,86		10,36	10,26	10,76	12,56	12,81
34	CASSINETTA L.	061001	124,63	124,70	-0,07	4,73	4,53	4,33	2,83			3,13	3,28	3,93	4,08	4,08
35	CASTANO PRIMO	062014	177,92	177,78	0,14				21,79	20,84		19,14	19,14	19,84	20,54	21,14

PROVINCIA DI MILANO-RETE REGIONALE. POZZI DI MONITORAGGIO

SOGGIACENZA DAL PIANO CAMPAGNA (m)

COMUNE	COD.FZ.	Q.P.C.	Q.R.F.	DIFF.Q.	GEN	FEB	MAR	APR	MAG	GIO	LOG	AGO	SET	OCT	NOV	DIC
36 CASTANO PRIMO	063020	188,23	189,00	-0,77	27,13	27,43	28,23	28,38	27,68	27,33	27,33	27,83	27,93	28,03	26,63	26,43
37 CASTANO PRIMO	063022	173,90	174,87	-0,97	24,83				24,18	22,33	22,33	22,03	22,03	22,93	23,93	24,33
38 CAVENAGO B.	068002	174,32	174,23	0,09	30,34	30,74	31,19	31,74	32,04	32,39	31,99	31,99	31,79	31,99	33,09	33,09
39 CERNUSCO SIN	070003	126,97	127,00	-0,03	11,17	11,42	12,82	13,42	13,77	12,97	11,17	9,47	8,97	9,77	11,27	11,67
40 CERNUSCO SIN	070004	133,37	133,34	0,03	15,13	15,88	16,33	17,23	17,18	16,23	14,83	13,28	12,73	12,93	14,33	15,38
41 CESANO M.	075009	199,46	199,26	0,20	42,00	42,40	42,60	42,75	42,90	43,20	43,20	43,20	43,30	43,90	44,00	44,00
42 CESATE	076003	194,99	194,80	0,19	36,44	36,49	37,19	37,19	37,49	37,89	37,89	37,79	37,89	38,19	38,19	38,44
43 CINISELLO B.	077015	156,42	156,23	0,19	32,39	32,39	32,59	32,84	33,39	33,74	33,49	33,19	33,49	33,69	33,99	34,19
44 CINISELLO B.	077018	157,34	157,15	0,19	34,19	34,19	34,39	34,94	35,29	35,39	35,39	34,89	35,09	35,19	35,34	35,39
45 COGLIATE	080001	236,08	235,78	0,30	64,40	64,55	64,85	65,00	65,20	66,10	66,10	66,30	66,80	66,90	68,20	68,20
46 COLOGNO M.	081003	133,51	133,32	0,19	18,34	18,19	18,64	17,99	19,29	19,99	17,19	17,19	17,59	17,39	17,74	18,19
47 COLOGNO M.	081004	138,52	138,33	0,19	20,84	21,99	22,29	21,84	22,69	22,39	20,49	20,49	20,84	20,99	21,39	21,79
48 COMAZZO	083001	98,16	98,52	-0,36	5,34	5,34	5,89	5,89	5,64	5,39	5,14	4,79	4,64	4,64	5,09	5,14
49 CONCOREZZO	084002	162,47	162,27	0,20	24,10	24,70	24,85	24,90	25,00	25,00	25,70	24,80	24,90	25,20	24,80	24,90
50 CONCOREZZO	084008	168,66	166,09	2,57	27,62	28,07	28,37	28,47	28,37	28,47	28,37	28,07	28,07	28,27	28,37	28,57
51 CORBETTA	085002	140,10	140,42	-0,32	6,18	6,48	6,78	6,43	5,68		3,68	3,28	3,28	4,28	4,88	5,08
52 CORBETTA	085004	135,10	135,99	-0,89	4,01	4,21	4,51	4,11	3,31		1,91	1,91	2,16	2,51	3,21	3,21
53 CORMANO	086002	148,94	148,74	0,20	31,45	31,65	31,85	32,02	32,15	32,45	32,61	32,70	32,80	32,90	32,80	32,60
54 CORMAREDO	087001	142,50	142,84	-0,34	6,51	6,46	7,26	7,16	6,81	5,66	4,86	3,76	4,46	4,96	5,66	5,96
55 CUGGIONO	096014	161,36	161,16	0,20	15,90	16,20	16,60	16,70	14,80		10,25	10,90	11,20	12,90	14,20	14,90
56 CUSAGO	097001	126,52	127,06	-0,54	4,16	3,36	4,46	4,11	3,51			3,26	3,36	3,46	4,06	3,66
57 CUSANO M.	098003	130,37	130,37	0,00	30,65	30,75	30,80	31,00	31,80	32,20		31,60	32,20	32,50	31,70	32,60
58 DAIRAGO	099002	193,22	193,05	0,17												
59 DESIO	100003	198,65	198,89	-0,24	52,86	53,56	53,46	53,91	53,86	54,26	54,36	54,36	54,76	54,86	54,76	54,86
60 DESIO	100034	188,50	189,28	-0,78	45,92	46,32	46,32	46,92	47,02	47,12	47,42	47,57	47,92	47,82	48,02	48,32
61 GAGLIANO	103004	114,22	114,66	-0,44	2,01	2,06	2,36	1,66	1,66	1,66		1,56	1,96	1,66	1,56	1,56
62 GARBAGNATE	105002	178,19	178,49	-0,30	28,20	28,30	28,90	29,10	29,20	29,45	28,70	28,05	28,60	28,40	28,80	28,50
63 GESSATE	106008	146,70	146,50	0,20	19,25	19,90	20,25	20,25	20,90	19,38	17,45	15,27	14,70	15,40	17,20	18,50
64 GIOSSANO	107012	283,39	283,20	0,19	97,79	98,99	99,19	99,34	100,59	100,79	100,49	100,49	100,39	100,59	101,84	102,44
65 GORGONZOLA	108002	134,31	134,52	-0,21	14,39	14,99	15,44	15,94	16,34	14,14	9,99	7,79	8,49	9,59	11,79	12,89
66 GREZZAGO	110001	179,96	180,51	-0,55	38,90	39,00	39,35	39,65	39,40	40,65		39,65	39,55	39,75	39,35	39,45
67 INVERUNO	113015	160,55	160,35	0,20	14,10	14,55	15,20	15,40	14,80	10,40	10,40	10,55	10,40	11,40	12,80	13,20
68 INZAGO	114004	136,57	136,47	0,10	17,40	17,80	18,15	18,85	19,10	15,20	11,80	10,55	12,10	13,80	14,70	17,00
69 LAINATE	116004	179,88	179,68	0,20	22,65	23,10	23,80	24,00	23,90	23,60	23,10	22,20	22,20	22,20	23,00	23,30
70 LAZZATE	117001	255,71	255,51	0,20	70,55	70,70	71,20	71,30	71,70	72,00	72,35	72,35	72,40	72,55	72,80	72,90

PROVINCIA DI MILANO-RETE REGIONALE POZZI DI MONITORAGGIO

SOGGIACENZA DAL PIANO CAMPAGNA (m)

COMUNE	COD. PZ.	Q.P.C.	Q.RIF.	DIFF. Q.	GEN	FEB	MAR	APR	MAG	GIU	LUG	AGO	SET	OCT	NOV	DIC
71 LENTATE S.	119001	245,26	246,11	-0,85	52,75	52,85	53,00	53,15	53,65	54,05		57,25	54,35	54,55	54,70	54,85
72 LESMO	120005	193,74	193,54	0,20	18,20	18,75	17,20									
73 LIMBIATE	121020	211,56	211,37	0,19	55,79	56,19	56,99	56,44	56,39	56,64	56,49		56,29	56,99	57,09	57,09
74 LISCATE	122001	111,45	111,78	-0,33	3,57	3,67	3,87	4,57	5,17	4,02	3,07	2,67	2,82	2,92	3,37	3,47
75 LISSONE	123005	207,92	207,16	0,76	46,96	47,56	48,01	48,31	48,61	49,11	49,16	49,01	49,01	49,45	49,66	49,86
76 LISSONE	123016	184,02	183,82	0,20	41,00	41,10	41,40	41,80	42,10	42,40	42,60	42,45	42,80	42,90	43,00	43,10
77 LOCATE T.	125001	96,82	96,82	0,20	8,10	8,00	8,30	7,60	7,40	7,10		7,90	8,05	8,40	8,50	8,50
78 MAGENTA	130013	138,61	138,44	0,17	9,27	9,27	10,07	10,07	8,47			5,97	5,97	6,97	7,67	8,07
79 MAGENTA	130056	140,34	143,30	-2,96	6,04	6,04	6,74	6,49	5,49			3,24	3,24	3,34	4,44	4,64
80 MAGENTA	130061	115,68	115,56	0,12	4,02	3,82	4,02	3,92	3,62			3,62	3,77	3,52	3,72	3,62
81 MARCALLO	134001	147,20	148,23	-1,03	8,77	9,22	9,67	9,52	8,97		4,97	4,57	4,77	5,67	6,77	7,37
82 MEDA	138002	227,01	228,81	0,20	34,45	34,65	36,10	36,40	36,65	36,80	36,50	36,50	36,50	36,70	37,10	37,30
83 MEDIGLIA	139001	94,78	96,34	-1,56	2,64	2,79	2,59	3,09	2,74	2,54	2,24	2,04	2,14	2,44	2,44	2,64
84 MELEGNANO	140003	91,70	91,68	0,02	12,02	12,17	12,32	12,02	12,12	11,92		12,02	12,17	12,02	12,07	12,02
85 MERUGNO	143001	98,11	97,75	0,36	5,71	5,96	6,06	6,06	5,76	5,46	5,26	4,91	5,16	4,96	5,26	5,36
86 MESERO	144001	153,25	153,11	0,14	11,94	12,19	12,79	12,34	11,94		7,64	7,24	7,74	7,84	9,04	10,64
87 MEZZAGO	145001	220,54	220,39	0,15	42,25	42,55	43,35	43,35	43,65			43,90	44,15	44,25	44,75	45,15
88 MILANO	148006	111,80	111,80	0,00	14,00	14,51	14,50	14,50	14,36	14,25	14,30	14,80	13,74	13,80	13,78	13,90
89 MILANO	CAN013	116,50	116,50	0,00			18,80	18,80	18,15		19,00	18,15	18,71	18,80	18,80	19,00
90 MILANO	CH1001	131,80	131,80	0,00	25,00	25,66	25,34	25,30	25,50	25,21	25,56	25,55	25,20	24,95	24,67	24,67
91 MILANO	COM003	129,00	129,00	0,00	28,45	28,56	28,60	28,90	29,00	30,05	30,00	29,80	29,64	29,75	29,60	29,42
92 MILANO	MAR013	109,00	109,00	0,00	12,13	12,45	12,38	12,65	12,60	12,34	12,43	12,12	12,10	12,20	11,95	11,96
93 MILANO	PAD010	133,00	133,00	0,00	18,53	19,00	19,45	19,90	20,12	22,40	20,80	18,60	19,40	19,15	19,60	19,30
94 MILANO	SA L012	141,50	141,50	0,00	30,85	30,80	30,97	31,30	30,00	31,80	32,00	32,00	33,60	31,62	31,10	31,65
95 MILANO	TOND11	120,80	120,80	0,00	18,70	18,75	19,22	19,65	18,42	19,96	20,00	19,65	19,47	19,58	19,81	19,60
96 MONZA	149022	160,86	160,66	0,20	34,40	34,55		35,15	35,60		36,00		35,35	35,20	36,20	
97 MONZA	149028	174,81	174,81	0,20	39,45	39,70		40,15	40,20		40,10		40,05	40,05	41,20	
98 MONZA	149079	152,86	152,97	-0,11	24,19	25,29	25,64	26,24	26,29	25,89	25,29	24,29	24,59	24,79	25,39	25,89
99 MONZA	149133	167,34	167,44	-0,10	36,05	36,50	36,10	36,80	36,90							
100 MONZA	149162	175,81	175,86	-0,05	9,55	10,15	9,95	10,65	10,20	9,95	9,75	9,65	9,65	10,35	10,25	10,25
101 MORIMONDO	150001	109,25	109,17	0,08	11,48	11,63	11,78	11,43	10,88	10,38			10,68	11,06	11,18	11,33
102 MORIMONDO	150013	103,74	104,46	-0,72	12,08	12,38	12,38	11,98	11,68	11,38			11,28	11,78	11,78	11,88
103 MOTTA V.	151002	99,07	98,87	0,20	15,30	15,20	15,70	15,25	14,50	14,20		14,20	13,80	14,20	14,20	14,35
104 MUGGIO'	152004	171,28	171,94	-0,66	38,79	38,34	38,89	39,74	39,84	39,84	39,94	39,24	39,44	39,74	40,09	40,54
105 MUGGIO'	152013	180,21	180,01	0,20	43,20	43,10	43,40	43,70	44,10	44,50	44,40	44,20	44,20	44,40	44,80	45,00

PROVINCIA DI MILANO RETE REGIONALE POZZI DI MONITORAGGIO

SOGGIACENZA DAL PIANO CAMPAGNA (m)

COMUNE	COO.PZA	Q.P.C.	Q.RIF.	DIFF.Q.	GEN	FEB	MAR	APR	MAG	GIU	LUG	AGO	SET	OTT	NOV	DIC
106 NERVIANO	154006	176,20	176,00	0,20	20,95	21,40	22,00	22,20	22,35	22,20	7,78	20,20	20,00	20,30	20,80	21,30
107 NOSATE	155008	148,10	148,42	-0,32	8,00	8,18	8,28	8,28	7,98	7,88	7,78	8,08	7,88	7,98	7,88	7,98
108 NOSATE	155016	144,23	144,81	-0,58	2,42	2,52	2,52	2,57	2,42	2,42	1,97	2,42	2,42	2,42	2,82	2,52
109 NOVA M.	156004	182,22	182,02	0,20	43,13	43,15	43,35	44,10	44,50	44,80	44,80	44,90	44,90	45,10	45,45	45,60
110 NOVA M.	156005	173,87	173,67	0,20	39,00	39,00	39,30	40,35	40,55	40,75	40,60	40,35	41,05	41,25	41,55	41,55
111 NOVA M.	156024	176,31	176,44	-0,13	39,52	39,62	39,87	40,72	41,07	41,32	41,12	41,17	41,47	41,67	40,92	41,77
112 NOVATE M.	157002	146,10	145,90	0,20	28,80	29,10	29,10	29,45	29,80	30,10	30,10	29,35	29,50	29,30	29,30	30,00
113 NOVIGLIO	158001	102,58	103,18	-0,60	2,00	2,00	2,20	1,10	1,10	1,10	1,10	1,20	1,30	1,60	1,70	1,80
114 OPERA	159002	98,96	98,76	0,20	5,90	6,20	6,45	6,05	5,80	5,40	5,40	6,00	6,20	5,90	5,90	6,00
115 ORNAGO	161002	191,33	191,13	0,20	29,70	30,05	30,20	30,65	30,70	30,30	31,20	31,20	31,40	31,60	32,20	32,20
116 OSSONA	164003	156,60	157,95	-1,35	11,07	11,32	11,57	11,77	10,57	7,17	7,07	7,07	7,17	8,07	8,47	8,97
117 OZZERO	165025	107,98	107,75	0,25	6,85	6,95	7,05	6,60	5,25	4,90	4,25	4,25	5,35	6,25	6,25	6,45
118 PADERNO D.	166007	163,61	163,41	0,20	33,55	33,40	33,80	34,45	35,80	34,80	35,00	34,60	34,85	35,10	35,40	35,60
119 PANTIGLIATE	167001	102,65	102,69	-0,04	4,66	4,81	4,96	5,36	4,81	4,66	4,46	5,96	5,96	4,21	4,21	4,36
120 PARABIAGO	168001	178,50	178,50	0,20	21,10	21,55	22,25	22,40	22,30	21,80	19,55	19,55	19,30	19,60	21,00	21,40
121 PERO	170003	147,21	147,02	0,19	17,09	17,59	18,09	18,24	17,59	16,39	15,99	14,19	14,99	15,19	16,19	16,84
122 PESCHIERA B.	171001	100,86	100,71	0,15	3,75	3,65	3,85	4,25	3,85	3,65	3,55	3,15	3,05	3,55	3,65	3,75
123 PIOLTELLO	175003	114,25	114,04	0,21	6,56	6,73	7,01	7,46	7,51	7,51	6,51	5,71	5,21	6,01	6,71	7,31
124 PIOLTELLO	175006	119,50	119,30	0,20	10,20	10,20	10,40	10,70	10,85	10,85	12,41	12,41	12,01	12,91	13,71	14,11
125 POGLIANO M.	176003	162,19	161,98	0,21	14,81	15,11	15,61	15,91	16,01	16,01	16,10	13,50	13,00	13,30	14,70	14,11
126 POGLIANO M.	176014	165,37	165,17	0,20	16,00	16,10	16,60	16,60	17,00	16,10	9,70	2,35	3,60	4,50	8,00	7,30
127 POZZUOLO M.	178002	120,97	120,77	0,20	8,30	8,95	9,50	9,70	9,80	6,60	8,99	7,84	8,00	8,64	9,69	10,59
128 PREGANNA M.	179002	153,67	153,48	0,19	11,09	11,74	12,29	12,39	12,14	11,69	8,99	7,84	8,00	8,64	9,69	10,59
129 RESCALDINA	181001	220,95	220,75	0,20	40,53	40,40	40,85	41,20	41,30	41,70	15,82	14,82	14,02	14,52	15,42	16,22
130 RHO	182003	160,43	160,41	0,02	16,07	17,02	17,72	17,87	17,82	16,72	15,82	14,82	14,02	14,52	15,42	16,22
131 RHO	182106	146,84	146,64	0,20	10,45	11,00	11,30	11,30	11,00	9,85	8,45	7,60	7,80	8,10	8,70	9,90
132 ROBECCETTO	183028	165,40	165,20	0,20	23,20	23,40	23,70	23,50	22,10	18,20	18,20	19,00	19,20	20,60	21,80	22,40
133 ROBECCO SIN	184001	128,12	128,43	-0,31	6,04	5,79	6,59	5,84	4,14	4,14	4,49	4,49	4,69	4,79	5,19	5,39
134 ROBECCO SIN	184003	126,22	126,02	0,20	7,70	7,45	7,90	7,60	5,20	5,20	5,60	6,00	6,00	6,30	6,80	7,00
135 ROBECCO SIN	184023	108,88	108,78	0,10	2,20	1,50	2,10	1,75	1,30	1,30	1,20	1,20	1,30	1,40	1,70	1,70
136 RODANO	185001	110,14	110,56	-0,42	6,40	6,58	6,98	6,98	6,58	6,18	5,38	4,68	5,28	5,48	6,38	6,98
137 RONCELLO	186001	192,66	192,99	-0,33	34,77	35,02	35,27	35,52	35,47	35,12	34,67	35,52	35,67	35,92	35,92	35,97
138 RONCO B.	187001	249,50	249,31	0,19	39,89	40,34	40,89	41,34	40,39	39,99	39,99	40,39	40,39	40,49	40,69	40,59
139 ROSATE	188001	105,73	105,59	0,14	4,19	4,29	4,54	3,69	3,39	3,14	2,84	2,84	3,54	3,64	3,74	3,84
140 ROZZANO	189001	103,45	103,40	0,05	7,15	7,30	7,65	6,95	7,15	7,65	7,35	7,35	7,35	6,95	7,05	7,20

PROVINCIA DI MILANO-RETE REGIONALE-POZZI DI MONITORAGGIO

SOGGIACENZA DAL PIANO CAMPAGNA (m)

COMUNE	COD.PZ.	Q.P.C.	Q.RIF.	DIFF.Q.	GEN	FEB	MAR	APR	MAG	GIU	LUG	AGO	SET	OTT	NOV	DIC
141 ROZZANO	189007	103,94	103,33	0,41	7,26	7,46	7,81	7,76	7,41	7,21		7,01	7,31	7,11	7,21	7,41
142 SAN DONATO M.	192023	103,41	103,21	0,20	7,00	7,25	7,15	7,00	6,80	6,95		6,70	7,00	6,50	6,35	6,60
143 SAN GIORGIO S/C	194004	105,11	105,40	-0,29	34,71	34,91	35,51	35,71	35,86	36,21		35,61	35,71	35,71	35,11	35,21
144 SAN GIULIANO M.	195006	95,23	95,67	-0,44	8,06	7,56	7,86	7,46	7,21	7,26		6,66	6,96	7,26	7,36	7,71
145 SAN GIULIANO M.	195007	100,31	100,41	-0,10	6,80	6,10	6,40	5,90	5,70	5,70		5,30	5,65	5,70	5,70	5,90
146 SEDRIANO	204003	144,27	144,23	0,04	6,57	6,74	7,14	7,14	6,84	6,34	4,94	4,64	4,94	5,44	5,94	6,04
147 SEGRATE	205001	117,46	117,34	0,12	8,82	8,47	8,62	8,92	9,42	8,92	8,52	7,67	7,12	7,72	8,32	8,72
148 SEGRATE	205003	114,18	115,78	-1,60	12,40	12,33	12,85	13,00	12,30	12,40	12,10	11,85	12,00	11,70	12,30	12,80
149 SEGRATE	205004	111,13	112,78	-1,65	6,80	6,80	6,95	6,95	7,20	6,90	6,65	6,05	5,75	6,15	6,65	7,00
150 SEGRATE	205005	122,06	121,94	0,12	17,27	17,27	17,82	18,12	18,37	18,52	18,12	17,67	17,17	17,52	18,02	18,42
151 SEREGNO	208006	216,55	216,55	0,00	49,50	49,50	49,40	49,50	52,20	52,70	52,90	52,90	53,10	55,30	55,30	55,30
152 SEREGNO	208015	234,41	234,21	0,20	52,40	52,30	54,00	54,20	54,70	54,90	54,70	54,90	54,90	55,30	55,30	55,70
153 SESTO S/G	209014	137,02	136,82	0,20	28,70	28,70	29,20	29,20	28,90	28,90		29,40	30,20	30,40	30,50	30,70
154 SESTO S/G	209015	135,76	135,56	0,20	27,70	27,80	28,25	28,40	28,10	28,10		28,30	28,20	28,50	28,70	28,80
155 SESTO S/G	209016	143,09	143,48	-0,39	29,91	24,11	24,96	25,11	25,31	24,61		24,41	24,31	24,61	24,71	24,81
156 SESTO S/G	209017	140,29	140,09	0,20	29,80	29,80	30,30	30,00	29,85	29,90		29,70	30,20	30,60	30,90	30,90
157 SESTO S/G	209021	142,54	142,59	-0,05	30,35	30,55	31,15	31,00	30,90	30,70		30,95	31,35	31,55	31,75	31,75
158 SEITALLA	210001	106,73	109,30	-0,57	4,53	4,83	5,03	5,23	5,08	4,58	4,13	3,63	3,93	3,63	4,03	4,43
159 SETTIMO M.	211003	130,45	130,35	0,10	9,25	9,10	9,75	9,50	10,10	8,60		7,45	7,65	8,35	8,90	9,20
160 SETTIMO M.	211004	136,76	136,61	0,15	10,22	10,15	11,00	10,45	8,85	9,85		8,85	9,05	9,75	9,85	10,15
161 SOLARO	213015	210,90	211,88	-0,98	45,52	45,72	46,62	45,72	45,52	45,92	46,22	45,42	46,72	46,92	47,22	47,37
162 SOVICO	216005	221,16	220,66	0,50	45,75	46,50	47,70	48,20	47,80	48,00	46,70	46,80	46,80	47,45	48,00	47,80
163 TREZZANO S/N	221001	115,81	116,51	-0,70	3,10	3,40	3,30	2,80	2,80	2,80		2,50	2,90	3,00	2,70	2,80
164 TREZZO D'ADDA	222002	151,21	151,01	0,20	8,35	8,40	8,40	8,50	8,20	8,20		8,00	8,00	8,20	8,20	8,35
165 TRIUGGIO	224007	217,98	218,07	-0,09	36,71	37,11	38,11	38,51	36,31	36,21		35,91	36,61	36,91	37,01	37,36
166 TRUCCAZZANO	225002	108,42	108,11	0,31	5,71	5,81	6,16	6,16	6,11	5,21	3,81	3,11	3,61	3,91	4,91	5,31
167 TURBIGO	227002	144,98	144,79	0,19	7,09	6,89	7,29	7,19	6,89	6,49		5,99	6,19	6,44	6,69	6,79
168 TURBIGO	227004	130,66	130,47	0,19	3,19	2,99	2,99	3,19	3,09	2,29	2,89	3,29	2,99	3,39	3,99	3,79
169 VANZAGHELLO	251002	194,64	195,12	-0,48	28,52	28,62	29,32	28,97	29,52	29,52		29,52	29,37	29,87	29,72	29,92
170 VAPRIO D'ADDA	231003	162,97	162,78	0,19	34,49	34,74	35,09	35,29	35,29	33,49		32,69	32,89	33,19	34,99	33,69
171 VAREDO	232004	183,88	183,69	0,19	42,24	42,29	42,04	42,69	42,49	42,19	41,99	42,29	42,49	42,89	42,89	42,99
172 VEDANO L.	233012	187,31	187,11	0,20	37,70	38,20	38,60	38,95	39,10	39,30		39,60	39,60	39,80	40,00	40,30
173 VERANO B.	235016	250,82	249,71	1,11	62,21	62,71	64,31	64,16	64,61	64,96	64,56	63,51	64,71	65,11	65,41	66,11
174 VERMEZZO	246001	115,52	115,22	0,30	3,00	3,30	3,30	2,90	2,20	2,20		2,10	2,60	2,50	2,30	2,60
175 VIGNATE	238002	117,82	117,50	0,32	8,22	8,22	8,72	9,47	9,72	9,32	7,22	5,52	6,12	6,12	7,32	7,52

PROVINCIA DI MILANO-RETE REGIONALE POZZI DI MONITORAGGIO

SOGGIACENZA DAL PIANO CAMPAGNA (m)

COMUNE	COD. PZ.	Q.P.C.	Q.RIF.	DIFF. Q.	GEN	FEB	MAR	APR	MAG	GIU	LUG	AGO	SET	OTT	NOV	DIC
176 VILLASANTA	241015	171,58	171,38	0,20	17,35	18,20	19,00	19,20	18,30	18,20	17,80		18,30	18,30	18,70	18,85
177 VIMERCATE	242027	177,82	178,11	-0,29	18,61	18,71	19,31	19,31	19,11	18,91	19,21	19,41	19,51	19,71	19,71	19,85
178 VIMERCATE	242041	207,68	207,69	0,19	27,09	27,34	28,19	28,34	28,54	28,19	29,19	29,19	29,34	29,44	29,74	29,89
179 VIMERCATE	242045	182,08	181,96	0,12	18,22	18,42	18,92	18,92	18,62	18,62	18,62		19,02	19,12	19,27	19,27
180 VIMODRONE	243002	127,08	127,53	-0,25	14,90	13,75	14,40	13,90	15,15	15,45		12,15	12,75	13,55	13,85	14,25
181 ZELO B.P.	246001	93,37	93,17	0,20	8,80	9,00	9,10	9,30	8,90	8,90	8,60		8,20	8,00	8,20	8,25
182 ZIBIDO S.G.	248001	102,74	103,26	-0,52	3,13	3,08	3,28	2,48	2,38	2,25		2,48	2,85	2,75	2,88	3,03

PROVINCIA DI MILANO-RETE REGIONALE POZZI DI MONITORAGGIO

PARTE SECONDA

***Elenco valori estremi e medi
di soggiacenza per comune.***

VALORI ESTREMI E MEDI DI SOGGIACENZA PER COMUNE

	COMUNE	COD.PZ.	Q.P.C.	Q.RIF.	DIFF.Q.	MAX	MIN	DIFF.	MEDIA
1	ABBIATEGRASSO	002005	120,61	120,41	0,20	8,40	6,20	2,20	7,47
2	ALBAIRATE	005010	124,76	124,56	0,20	3,45	2,00	1,45	2,61
3	ARCONATE	007002	179,37	179,17	0,20	26,20	22,90	3,90	24,31
4	ARCORE	008002	192,21	192,01	0,20	16,10	13,15	2,95	14,80
5	ARLUNO	010002	154,88	154,84	0,04	11,34	7,84	3,50	9,59
6	ASSAGO	011002	108,55	108,35	0,20	7,00	5,60	1,40	6,50
7	BAREGGIO	012006	134,60	135,00	-0,40	4,70	3,15	1,55	3,89
8	BARLASSINA	013002	226,71	226,51	0,20	49,20	46,83	2,37	48,18
9	BASIANO	014001	157,73	158,95	-1,22	26,18	24,28	1,90	25,06
10	BELLINZAGO L.	016001	131,62	131,55	0,07	11,37	2,52	8,85	7,66
11	BELLUSCO	017002	203,52	203,32	0,20	26,60	24,65	1,95	25,85
12	BERNATE T.	019001	150,77	150,63	0,14	8,64	6,24	2,40	7,34
13	BERNATE T.	019002	136,38	136,23	0,15	12,75	8,15	4,60	10,79
14	BOFFALORA T.	026003	141,87	141,59	0,28	16,28	13,28	3,00	14,83
15	BOLLATE	027001	152,21	152,01	0,20	27,55	25,20	2,35	26,72
16	BOLLATE	027003	160,63	160,84	-0,21	30,59	29,24	1,35	30,05
17	BOLLATE	027005	153,85	153,66	0,19	29,09	25,89	3,20	28,27
18	BOLLATE	027009	143,24	143,04	0,20	29,05	25,85	3,20	28,16
19	BRESSO	032001	140,50	140,76	-0,26	31,89	30,09	1,80	31,16
20	BRIOSCO	033008	233,20	233,01	0,19	42,54	36,69	5,85	39,94
21	BRUGHERIO	034003	146,37	146,18	0,19	25,79	22,69	3,10	24,18
22	BRUGHERIO	034004	140,32	140,12	0,20	22,45	19,10	3,35	20,72
23	BRUGHERIO	034005	148,19	147,99	0,20	23,35	18,65	4,70	21,22
24	BUSCATE	038001	176,98	176,83	0,15	23,30	18,65	4,65	21,19
25	BUSNAGO	039002	210,81	210,52	0,29	58,59	56,44	2,15	57,74
26	BUSTO G.	041002	181,27	181,12	0,15	26,00	23,25	2,75	24,65
27	CAPONAGO	047002	160,34	160,14	0,20	26,95	25,45	1,50	26,07
28	CARATE B.	048015	216,49	216,35	0,14	4,74	3,64	1,10	4,21
29	CARNATE	049001	233,93	233,83	0,10	45,50	41,25	4,25	43,62
30	CARUGATE	051003	147,07	146,87	0,20	24,80	20,80	4,00	22,89
31	CARUGATE	051004	150,16	150,30	-0,14	26,41	22,36	4,05	24,72
32	CASSANO A.	059001	116,79	116,59	0,20	6,10	4,00	2,10	5,13
33	CASSINA D.P.	060001	132,07	132,51	-0,44	16,06	10,26	5,80	13,05
34	CASSINETTA L.	061001	124,63	124,70	-0,07	4,86	2,83	2,05	3,99
35	CASTANO PRIMO	062014	177,92	177,78	0,14	21,79	19,14	2,65	20,35
36	CASTANO PRIMO	062020	188,23	189,00	-0,77	28,58	26,43	2,15	27,56
37	CASTANO PRIMO	062022	173,90	174,87	-0,97	24,83			
38	CAVENAGO B.	068002	174,32	174,23	0,09	33,09	30,54	2,55	31,87
39	CERNUSCO S/N	070003	126,97	127,00	-0,03	13,77	8,97	4,80	11,49
40	CERNUSCO S/N	070004	135,37	135,34	0,03	17,23	12,73	4,50	15,16
41	CESANO M.	075009	199,46	199,26	0,20	44,00	42,00	2,00	43,13
42	CESATE	076003	194,99	194,80	0,19	38,44	36,44	2,00	37,56
43	CINISELLO B.	077015	156,42	156,23	0,19	34,19	32,39	1,80	33,26

PROVINCIA DI MILANO-RETE REGIONALE POZZI DI MONITORAGGIO

VALORI ESTREMI E MEDI DI SOGGIACENZA PER COMUNE

COMUNE	COD.PZ.	Q.P.C.	Q.RIF.	DIFF.Q.	MAX	MIN	DIFF.	MEDIA	
44	CINISELLO B.	077018	157,34	157,15	0,19	35,59	34,19	1,40	34,99
45	COGLIATE	080001	234,08	235,78	0,30	68,20	64,40	3,80	66,05
46	COLOGNO M.	081003	133,51	133,32	0,19	19,99	17,19	2,80	18,23
47	COLOGNO M.	081004	138,52	138,33	0,19	22,69	20,49	2,20	21,59
48	COMAZZO	083001	98,16	98,52	-0,36	5,89	4,64	1,25	5,28
49	CONCOREZZO	084002	162,47	162,27	0,20	25,70	24,10	1,60	24,91
50	CONCOREZZO	084008	168,66	166,09	2,57	28,57	27,62	0,95	28,27
51	CORBETTA	085002	140,10	140,42	-0,32	6,78	3,58	3,20	5,18
52	CORBETTA	085004	135,10	135,99	-0,89	4,51	1,91	2,60	3,19
53	CORMANO	086002	148,94	148,74	0,20	32,90	31,45	1,45	32,33
54	CORNAREDO	087001	142,50	142,84	-0,34	7,26	3,76	3,50	5,79
55	CUGGIONO	096014	161,36	161,16	0,20	16,70	10,25	6,45	14,05
56	CUSAGO	097001	126,52	127,06	-0,54	4,46	3,26	1,20	3,76
57	CUSANO M.	098003	150,57	150,37	0,20	32,60	30,65	1,95	31,62
59	DESIO	100003	198,65	198,89	-0,24	54,86	52,86	2,00	54,16
60	DESIO	100034	188,50	189,28	-0,78	48,32	45,92	2,40	47,22
61	GAGGIANO	109004	114,22	114,66	-0,44	2,36	1,56	0,80	1,79
62	GARBAGNATE	105002	178,19	178,49	-0,30	29,45	28,05	1,40	28,68
63	GESSATE	106008	146,70	146,50	0,20	20,90	14,70	6,20	18,20
64	GIUSSANO	107012	293,39	293,20	0,19	102,44	97,79	4,65	100,22
65	GORGONZOLA	108002	134,31	134,52	-0,21	16,34	7,79	8,55	12,65
66	GREZZAGO	110001	179,96	180,31	-0,35	40,65	38,90	1,75	39,52
67	INVERUNO	113015	160,55	160,35	0,20	15,40	10,40	5,00	13,23
68	INZAGO	114004	136,57	136,47	0,10	19,10	10,55	8,55	15,70
69	LAINATE	116004	179,88	179,68	0,20	24,00	22,20	1,80	23,09
70	LAZZATE	117001	255,71	255,51	0,20	72,90	70,55	2,35	71,86
71	LENTATE S.	119001	245,26	246,11	-0,85	57,25	52,75	4,50	54,10
72	LESMO	120005	193,74	193,54	0,20	18,75	17,20	1,55	18,05
73	LIMBIATE	121020	211,56	211,37	0,19	57,09	55,79	1,30	56,58
74	LISCATE	122001	111,45	111,78	-0,33	5,17	2,67	2,50	3,60
75	LISSONE	123005	207,92	207,16	0,76	49,86	46,96	2,90	48,73
76	LISSONE	123016	184,02	183,82	0,20	43,10	41,00	2,10	42,22
77	LOCATE T.	125001	96,82	96,62	0,20	8,50	7,10	1,40	7,99
78	MAGENTA	130013	138,61	138,44	0,17	10,07	5,97	4,10	8,18
79	MAGENTA	130056	140,34	143,30	-2,96	6,74	3,24	3,50	4,99
80	MAGENTA	130061	115,68	115,56	0,12	4,02	3,52	0,50	3,77
81	MARCALLO	134001	147,20	148,23	-1,03	9,67	4,57	5,10	7,30
82	MEDA	138002	227,01	226,81	0,20	37,30	34,45	2,85	36,29
83	MEDIGLIA	139001	94,78	96,34	-1,56	3,09	2,04	1,05	2,53
84	MELEGNANO	140003	91,70	91,68	0,02	12,32	11,92	0,40	12,08
85	MERLINO	143001	98,11	97,75	0,36	6,06	4,91	1,15	5,49
86	MESERO	144001	153,25	153,11	0,14	12,79	7,24	5,55	10,14
87	MEZZAGO	145001	220,54	220,39	0,15	45,15	42,25	2,90	43,74

PROVINCIA DI MILANO-RETE REGIONALE POZZI DI MONITORAGGIO

VALORI ESTREMI E MEDI DI SOGGIACENZA PER COMUNE

COMUNE	COD.PZ.	Q.P.C.	Q.RIF.	DIFF.Q.	MAX	MIN	DIFF.	MEDIA
88 MILANO	ABB006	111,80	111,80	0,00	14,80	13,74	1,06	14,20
89 MILANO	CAN013	116,50	116,50	0,00	19,00	18,15	0,85	18,66
90 MILANO	CH001	131,80	131,80	0,00	25,56	23,66	1,90	25,03
91 MILANO	COM003	129,00	129,00	0,00	30,03	28,45	1,58	29,31
92 MILANO	MAR013	109,00	109,00	0,00	12,65	11,95	0,70	12,29
93 MILANO	PAD010	133,00	133,00	0,00	22,40	18,53	3,87	19,69
94 MILANO	SAL012	141,50	141,50	0,00	33,60	30,00	3,60	31,47
95 MILANO	TON011	120,80	120,80	0,00	20,00	18,42	1,58	19,43
96 MONZA	149022	160,86	160,86	0,20	36,20	34,40	1,80	35,31
97 MONZA	149028	174,81	174,61	0,20	41,20	39,45	1,75	40,11
98 MONZA	149079	152,86	152,97	-0,11	26,29	24,19	2,10	25,33
99 MONZA	149133	167,34	167,44	-0,10	36,90	36,05	0,85	36,47
100 MONZA	149142	175,81	175,86	-0,05	10,65	9,55	1,10	10,03
101 MORIMONDO	150001	109,25	109,17	0,08	11,78	9,93	1,85	11,07
102 MORIMONDO	150013	103,74	104,46	-0,72	12,38	11,18	1,20	11,80
103 MOTTA V.	151002	99,07	98,87	0,20	15,70	13,25	2,45	14,45
104 MUGGIO'	152004	171,28	171,94	-0,66	40,54	38,34	2,20	39,54
105 MUGGIO'	152013	180,21	180,01	0,20	45,00	43,10	1,90	44,07
106 NERVIANO	154003	176,20	176,00	0,20	22,35	20,00	2,35	21,25
107 NOSATE	155008	148,10	148,42	-0,32	8,28	7,78	0,50	8,01
108 NOSATE	155016	144,23	144,81	-0,58	2,82	1,62	1,20	2,39
109 NOVA M.	156004	182,22	182,02	0,20	45,60	43,13	2,47	44,48
110 NOVA M.	156005	173,87	173,67	0,20	41,55	39,00	2,55	40,44
111 NOVA M.	156024	176,31	176,44	-0,13	41,77	39,52	2,25	40,85
112 NOVATE M.	157002	146,10	145,90	0,20	30,10	28,80	1,30	29,44
113 NOVIGLIO	158001	102,58	103,18	-0,60	2,20	1,10	1,10	1,57
114 OPERA	159002	98,96	98,76	0,20	6,45	5,40	1,05	5,98
115 ORNAGO	161002	191,33	191,13	0,20	32,20	29,70	2,50	30,93
116 OSSONA	164003	156,60	157,93	-1,33	11,77	7,07	4,70	9,38
117 OZZERO	165025	107,98	107,73	0,25	7,05	4,25	2,80	6,03
118 PADERNO D.	166007	163,61	163,41	0,20	35,80	33,40	2,40	34,70
119 PANTIGLIATE	167001	102,65	102,69	-0,04	5,36	3,96	1,40	4,54
120 PARABIAGO	168001	178,50	178,30	0,20	22,50	19,30	3,20	21,13
121 PERO	170003	147,21	147,02	0,19	18,24	14,19	4,05	16,53
122 PESCHIERA B.	171001	100,86	100,71	0,15	4,25	3,05	1,20	3,64
123 PIOTTELLO	175003	114,25	114,04	0,21	7,51	5,21	2,30	6,69
124 PIOTTELLO	175006	119,50	119,30	0,20	10,85	8,80	2,05	10,09
125 POGLIANO M.	176003	162,19	161,98	0,21	16,01	12,01	4,00	14,31
126 POGLIANO M.	176014	165,37	165,17	0,20	17,00	13,00	4,00	15,31
127 POZZUOLO M.	178002	120,97	120,77	0,20	9,80	2,35	7,45	7,38
128 PREGNANA M.	179002	153,87	153,48	0,19	12,39	7,84	4,55	10,43
129 RESCALDINA	181001	220,95	220,75	0,20	42,35	40,40	1,95	41,39
130 RHO	182003	160,43	160,41	0,02	17,87	14,02	3,85	16,15

PROVINCIA DI MILANO-RETE REGIONALE POZZI DI MONTORAGGIO

VALORI ESTREMI E MEDI DI SOGGIACENZA PER COMUNE

COMUNE	COD.PZ.	Q.P.C.	Q.RIF.	DIFF.Q.	MAX	MIN	DIFF.	MEDIA	
131	RHO	162106	146,84	146,64	0,20	11,30	7,60	3,70	9,62
132	ROBECCHETTO	183028	165,40	165,20	0,20	23,70	18,20	5,50	21,55
133	ROBECCO S/N	184001	128,12	128,43	-0,31	6,59	4,14	2,45	5,29
134	ROBECCO S/N	184003	126,22	126,02	0,20	7,90	5,50	2,40	6,79
135	ROBECCO S/N	184023	108,88	108,78	0,10	2,20	1,20	1,00	1,58
136	RODANO	185001	110,14	110,56	-0,42	6,98	4,68	2,30	6,17
137	RONCELLO	186001	192,66	192,99	-0,33	35,97	34,67	1,30	35,40
138	RONCO B.	187001	249,50	249,31	0,19	41,34	39,89	1,45	40,45
139	ROSATE	188001	105,73	105,59	0,14	4,54	2,84	1,70	3,71
140	ROZZANO	189001	103,45	103,40	0,05	7,65	6,95	0,70	7,20
141	ROZZANO	189007	103,94	103,53	0,41	7,81	7,01	0,80	7,36
142	SAN DONATO M.	192023	103,41	103,21	0,20	7,25	6,35	0,90	6,85
143	SAN GIORGIO S/L	194004	195,11	195,40	-0,29	36,21	34,71	1,50	35,48
144	SAN GIULIANO M.	195006	95,23	95,67	-0,44	8,06	6,66	1,40	7,40
145	SAN GIULIANO M.	195007	100,31	100,41	-0,10	6,60	5,30	1,30	5,88
146	SEDRIANO	204003	144,27	144,23	0,04	7,14	4,64	2,50	6,06
147	SEGRATE	205001	117,46	117,34	0,12	9,42	7,12	2,30	8,44
148	SEGRATE	205003	114,18	115,78	-1,60	13,00	11,70	1,30	12,39
149	SEGRATE	205004	111,13	112,78	-1,65	7,20	5,75	1,45	6,65
150	SEGRATE	205005	122,06	121,94	0,12	18,52	17,17	1,35	17,84
151	SEREGNO	208006	216,55	216,55	0,00	53,30	49,40	3,90	51,54
152	SEREGNO	208015	234,41	234,21	0,20	55,70	52,30	3,40	54,42
153	SESTO S/G	209014	137,62	136,82	0,20	30,70	28,70	2,00	29,53
154	SESTO S/G	209015	135,76	135,56	0,20	28,80	27,70	1,10	28,26
155	SESTO S/G	209016	143,09	143,48	-0,39	25,31	23,91	1,40	24,62
156	SESTO S/G	209017	140,29	140,09	0,20	30,90	29,70	1,20	30,17
157	SESTO S/G	209021	142,54	142,59	-0,05	31,75	30,35	1,40	31,10
158	SETTALA	210001	108,73	109,30	-0,57	5,23	3,63	1,60	4,42
159	SETTIMO M.	211003	130,45	130,35	0,10	10,10	7,45	2,65	8,91
160	SETTIMO M.	211004	136,76	136,61	0,15	11,00	8,85	2,15	9,93
161	SOLARO	213015	210,90	211,88	-0,98	47,37	45,42	1,95	46,24
162	SOVICO	216005	221,16	220,66	0,50	48,20	45,75	2,45	47,34
163	TREZZANO S/N	221001	115,81	116,51	-0,70	3,40	2,50	0,90	2,92
164	TREZZO D'ADDA	222002	151,21	151,01	0,20	8,50	8,00	0,50	8,25
165	TRIUGGIO	224007	217,98	218,07	-0,09	38,51	35,91	2,60	36,98
166	TRUCCAZZANO	225002	108,42	108,11	0,31	6,16	3,11	3,05	4,99
167	TURBIGO	227002	144,96	144,79	0,19	7,29	5,99	1,30	6,72
168	TURBIGO	227004	130,66	130,47	0,19	3,99	2,29	1,70	3,17
169	VANZAGHELLO	251002	194,64	195,12	-0,48	29,92	28,52	1,40	29,35
170	VAPRIO D'ADDA	231003	162,97	162,78	0,19	35,29	32,69	2,60	34,17
171	VAREDO	232004	183,88	183,69	0,19	42,99	41,99	1,00	42,46
172	VEDANO L.	233012	187,31	187,11	0,20	40,30	37,70	2,60	39,20
173	VERANO B.	235016	250,82	249,71	1,11	66,11	62,21	3,90	64,36

PROVINCIA DI MILANO-RETE REGIONALE POZZI DI MONITORAGGIO