




# Provincia di Milano

Assessorato all'Ambiente

*Rete di rilevamento  
regionale dei corpi idrici  
sotterranei - 1990*







# **Provincia di Milano**

**Assessorato all'Ambiente**

## *Rete di rilevamento regionale dei corpi idrici sotterranei - 1990*



## REALIZZAZIONE OPERATIVA

- *Coordinamento elaborazione dati e realizzazione editoriale a cura dell' U.O. tecnica Progetti Speciali Assessorato all'Ambiente-Provincia di Milano.*
- *Rilevamenti piezometrici a cura del Consorzio Acqua Potabile-Settore Geologia e del Comune di Milano - Settore Acquedotto.*
- *Analisi campioni effettuate presso il Presidio Multizonale d'Igiene e Prevenzione di Milano (P.M.I.P.) U.O. Chimica ed U.O. Medica U.S.S.L. 75/III.*
- *Prelievi campioni d'acqua per analisi a cura delle U.S.S.L. competenti per territorio.*

## *PREMESSA*

*Viene riportata nel presente volume una serie di elaborazioni dei dati disponibili tendenti ad evidenziare, da un lato le caratteristiche specifiche delle oscillazioni piezometriche e dall'altro l'assemblaggio di tutti i dati analitici disponibili.*

*Tali elaborazioni riguardano essenzialmente caratteristiche temporali delle oscillazioni piezometriche quali, analisi dei massimi e dei minimi livelli nonché grafici di escursione annuale.*

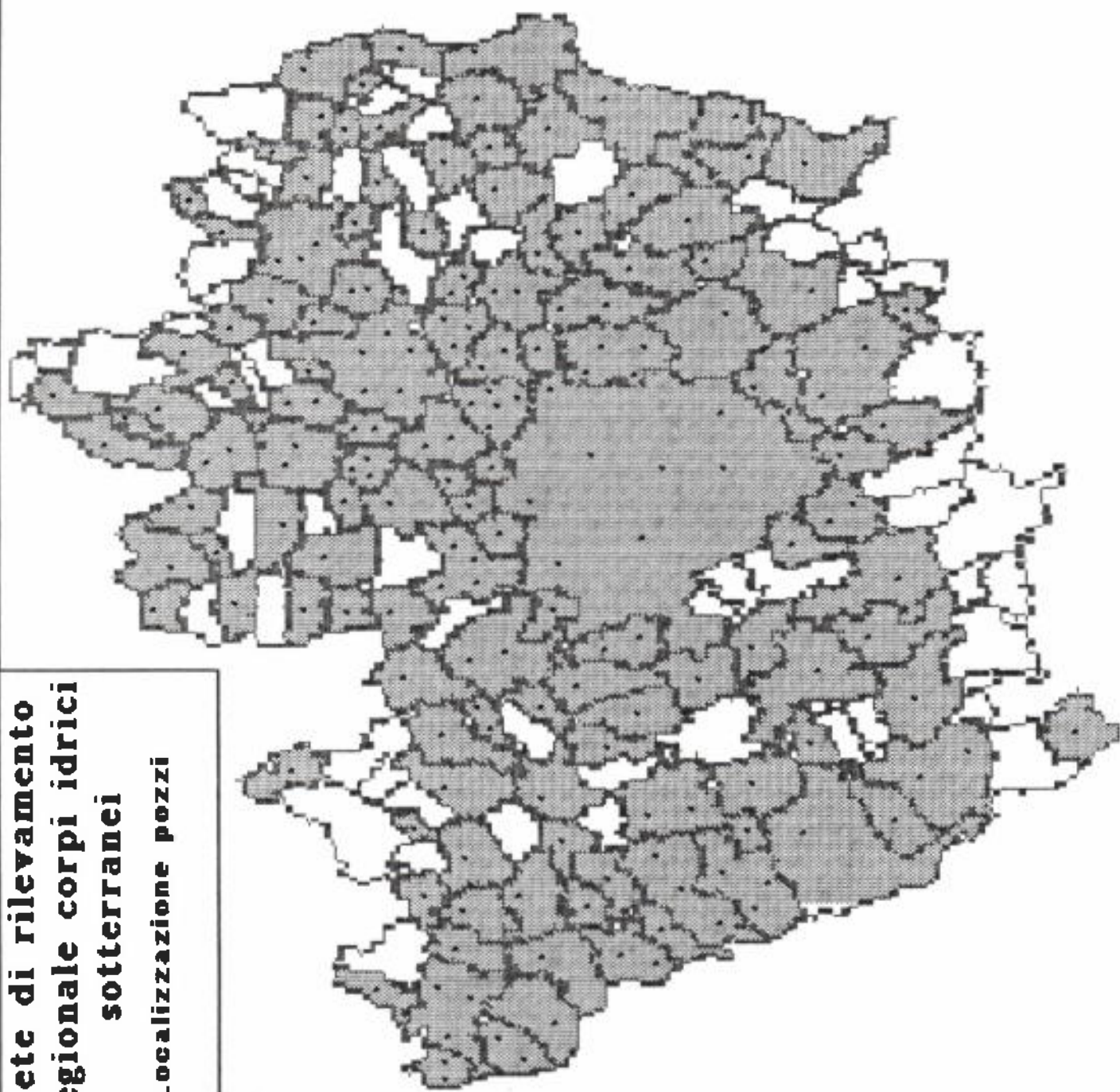
*Ci si augura che negli anni a venire con il definitivo avvio delle procedure e del funzionamento del Sistema Informativo Falda della Provincia di Milano, si potranno integrare le attuali elaborazioni con nuovi approfondimenti tendenti ad incrementare le conoscenze degli acquiferi Milanesi.*

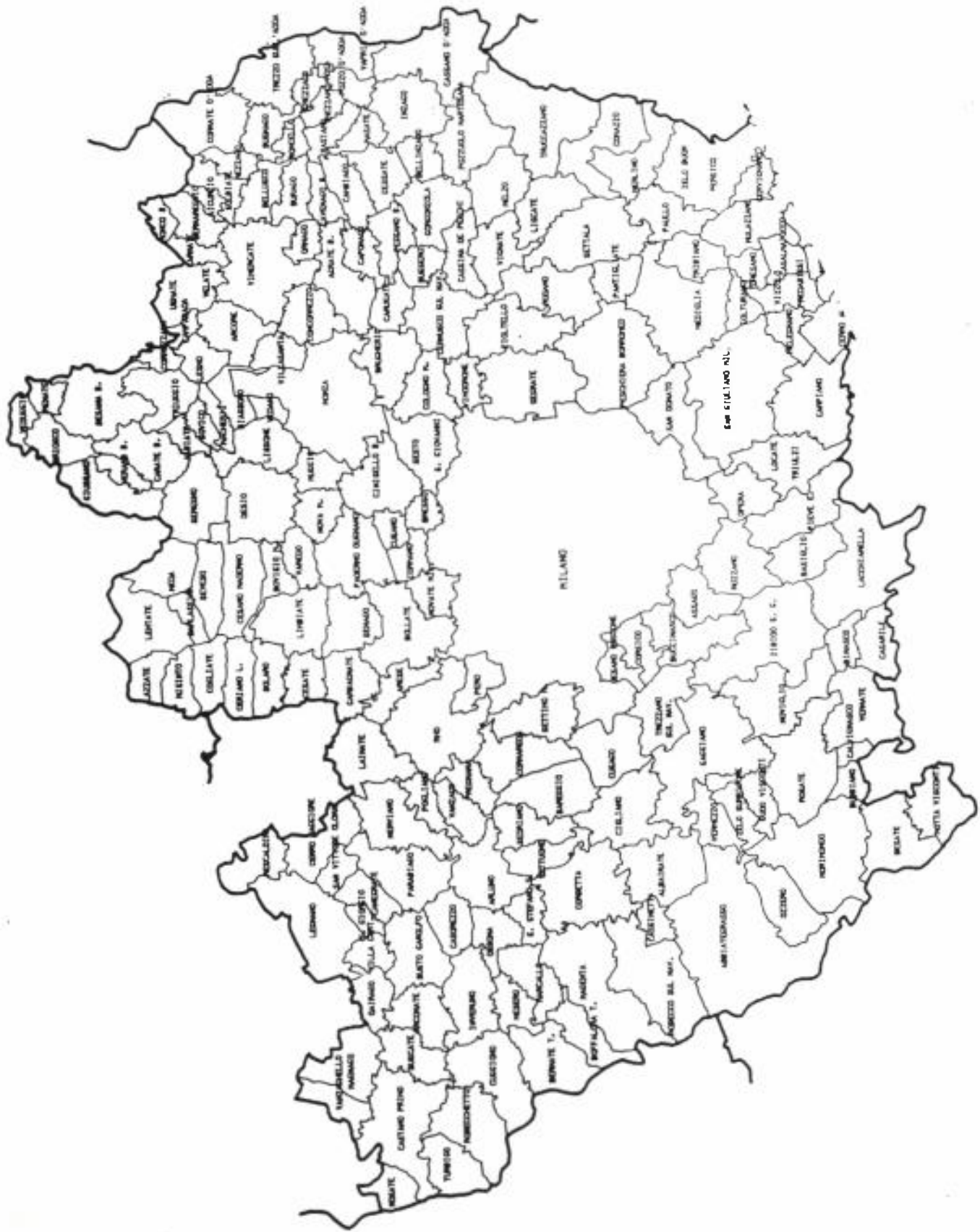
## INDICE

- PARTE PRIMA - Misure di soggiacenza mensili dal piano campagna
- PARTE SECONDA - Elenco valori estremi e medi di soggiacenza per comune
- PARTE TERZA - Suddivisione per valori crescenti di differenza dell'escursione piezometrica annuale
- PARTE QUARTA - Suddivisione per valori crescenti della media di oscillazione piezometrica annuale
- PARTE QUINTA - Grafici di escursione piezometrica annuale
- PARTE SESTA - Elenco parametri fisici pozzi suddivisi per ussi - primo semestre
- PARTE SETTIMA - Elenco parametri chimici pozzi suddivisi per ussi - primo semestre
- PARTE OTTAVA - Elenco parametri batteriologici pozzi suddivisi per ussi - primo semestre
- PARTE NONA - Elenco parametri organo-clorurati pozzi suddivisi per ussi - primo semestre
- PARTE DECIMA - Elenco parametri fisici pozzi suddivisi per ussi - secondo semestre
- PARTE UNDICESIMA - Elenco parametri chimici pozzi suddivisi per ussi - secondo semestre
- PARTE DODICESIMA - Elenco parametri batteriologici pozzi suddivisi per ussi - secondo semestre
- PARTE TREDICESIMA - Elenco parametri organo-clorurati pozzi suddivisi per ussi - secondo semestre

**Rete di rilevamento  
Regionale corpi idrici  
sotterranei**

**Localizzazione pozzi**





***PARTI PRIMA***

***Misure di soggiacenza mensili  
del piano campagna.***

# SOGGIACENZA DAL PIANO CAMPAGNA (m)

COMUNE	COD. IZ.	Q.P.C.	Q.REF.	DIFF.Q.	GEN	FEB	MAR	APR	MAG	GIO	LOG	AGO	SET	OTT	NOV	DIC
1	ABBIADE GRASSO	002005	120,61	120,41	0,20	8,20	8,40	7,90	7,50	6,50		6,20	6,90	7,20	7,35	7,60
2	ALBAIRATE	005010	124,76	124,56	0,20	3,10	3,45	3,20	2,35			2,00	2,20	2,20	2,60	2,20
3	ARCONATE	007002	179,57	179,17	0,20	20,90	25,95	26,20	25,60	24,30		22,30	22,50	23,00	23,90	24,60
4	ARCORE	008002	192,21	192,01	0,20	13,15	14,90	15,10	15,10	14,90		14,00	15,10	14,80	15,90	16,10
5	ARLUNO	010002	154,88	154,84	0,04	10,24	11,34	11,34	10,94	9,14		8,34	7,94	7,84	8,34	9,64
6	ASSAGO	011002	108,55	108,35	0,20	7,00	6,90	6,40	6,10	6,05		5,60	6,10	6,60	6,80	6,90
7	BAREGGIO	012006	134,60	135,00	-0,40	4,05	3,60	4,20	4,40	3,90		3,40	3,15	3,40	4,00	4,00
8	BARLASSINA	013002	226,71	226,51	0,20	46,85	47,10	47,90	47,90	48,30		46,70	48,85	49,10	49,10	49,20
9	BASiglio	014001	157,75	158,95	-1,22	24,70	24,85	25,35	26,18	25,98		24,48	24,28	24,28	24,28	24,88
10	BELLINZAGO L.	016001	131,62	131,55	0,07	9,42	9,87	11,37	11,37	8,62		25,68	3,47	4,87	7,57	8,17
11	BELLUSCO	017002	203,52	203,32	0,20	24,65	24,70	25,20	26,20	26,10		26,20	26,30	26,50	26,60	26,40
12	BERNATE T.	019001	150,77	150,63	0,14	7,74	7,94	8,24	7,84	6,54		6,24	6,44	6,54	7,09	7,44
13	BERNATE T.	019002	136,38	136,23	0,15	11,85	12,15	12,75	12,15	9,65		8,15	8,55	9,60	10,55	11,15
14	BOFFALORA T.	026003	141,87	141,59	0,28	15,38	15,83	15,48	14,88			13,68	14,08	14,43	14,88	14,98
15	BOLLATE	027001	152,21	152,01	0,20	26,10	26,40	27,25	27,40	27,55		27,30	26,20	26,60	26,80	27,05
16	BOLLATE	027003	160,63	160,84	-0,21	29,24	29,50	30,09	30,34	30,59		30,19	29,69	29,99	30,59	30,49
17	BOLLATE	027005	153,85	153,66	0,19	28,34	28,49	28,89	28,89	28,64		29,09	27,89	27,89	28,09	28,19
18	BOLLATE	027009	143,24	143,04	0,20	28,05	27,55	28,50	29,05	28,90		29,00	28,85	28,20	28,40	28,60
19	BRESSO	032001	140,50	140,76	-0,26	30,09	30,24	30,64	30,84	31,19		31,64	31,84	31,89	31,79	31,74
20	BRIOSCO	033008	233,20	233,01	0,19	36,69	37,99	38,34	38,69	39,89		40,99	41,19	41,69	42,19	42,54
21	BRUGHERIO	034003	146,57	146,18	0,19	23,89	24,19	25,79	25,79	25,49		24,59	22,69	22,69	23,19	23,79
22	BRUGHERIO	034004	140,52	140,12	0,20	20,45	21,00	22,20	22,45	21,50		20,70	19,60	19,20	20,00	20,60
23	BRUGHERIO	034005	148,19	147,99	0,20	22,00	22,20	23,35	23,35	22,30		18,65	19,10	19,00	20,80	21,75
24	BUSCATE	038001	176,98	176,83	0,15	20,90	21,75	22,95	23,30	20,85		18,85	18,65	20,15	20,85	21,75
25	BUSNAGO	039002	210,81	210,52	0,29	56,44	56,49	57,29	56,49	56,09		56,44	56,49	56,59	57,59	57,79
26	BUSTO G.	041002	181,27	181,12	0,15	24,70	25,15	26,00	25,95	24,55		23,25	23,40	23,95	24,65	25,25
27	CAPONAGO	047002	160,34	160,14	0,20	25,95	25,80	26,60	26,95	26,35		25,45	25,70	25,60	25,60	25,80
28	CARATE S.	048015	216,49	216,35	0,14	4,74	4,74	4,29	3,64	3,84		3,64	3,94	4,34	4,34	4,54
29	CARNATE	049001	233,95	233,83	0,10	41,25	41,55	42,20	43,50	44,10		44,20	44,50	45,00	45,30	45,50
30	CARUGATE	051003	147,07	146,87	0,20	23,35	23,65	24,10	24,80	23,75		23,20	20,80	20,80	22,00	22,60
31	CARUGATE	051004	150,16	150,30	-0,14	25,11	25,26	26,26	26,41	25,66		25,26	22,56	22,36	24,06	24,96
32	CASSANO A.	059001	116,79	116,59	0,20	5,35	5,60	6,10	6,10	4,90		4,10	4,40	4,80	5,30	4,90
33	CASSINA D.P.	060001	132,07	132,51	-0,44	13,21	13,46	14,26	15,96	14,86		11,36	10,26	10,76	12,56	12,81
34	CASSINETTA L.	061001	124,63	124,70	-0,07	4,73	4,53	4,33	2,83			3,13	3,28	3,93	4,08	4,08
35	CASTANO PRIMO	062014	177,92	177,78	0,14				21,79	20,84		19,14	19,14	19,84	20,54	21,14

PROVINCIA DI MILANO-RETE REGIONALE. POZZI DI MONITORAGGIO

# SOGGIACENZA DAL PIANO CAMPAGNA (m)

COMUNE	COD.FZ.	Q.P.C.	Q.R.F.	DIFF.Q.	GEN	FEB	MAR	APR	MAG	GIO	LOG	AGO	SET	OCT	NOV	DIC
36	CASTANO PRIMO	063020	188,23	186,00	-0,77	27,13	28,23	28,38	27,68	27,53	27,33	27,83	27,93	28,03	26,63	26,43
37	CASTANO PRIMO	063022	173,90	174,87	-0,97	24,83			24,18	22,33	21,03		22,03	22,93	23,93	24,33
38	CAVENAGO B.	068002	174,32	174,23	0,09	30,54	31,19	31,74	32,04	32,39		31,99	31,79	31,99	33,09	33,09
39	CERNUSCO SIN	070003	126,97	127,00	-0,03	11,17	11,42	13,42	13,77	12,97	11,17	9,47	8,97	9,77	11,27	11,67
40	CERNUSCO SIN	070004	135,37	135,34	0,03	15,13	15,88	17,23	17,18	16,23	14,83	13,28	12,73	12,93	14,53	15,38
41	CESANO M.	075009	199,46	199,26	0,20	42,00	42,40	42,75	42,90	43,20		43,20	43,30	43,90	44,00	44,00
42	CESATE	076003	194,99	194,80	0,19	36,44	37,19	37,19	37,49	37,89		37,79	37,89	38,19	38,19	38,44
43	CINISELLO B.	077015	156,42	156,23	0,19	32,39	32,39	32,84	33,39	33,74		33,19	33,49	33,89	33,99	34,19
44	CINISELLO B.	077018	157,34	157,15	0,19	34,19	34,39	34,94	35,29	35,39		34,89	35,09	35,19	35,54	35,59
45	COGLIATE	080001	236,08	235,78	0,30	64,40	64,85	65,00	65,20	66,10		66,30	66,80	66,90	68,20	68,20
46	COLOGNO M.	081003	133,51	133,32	0,19	18,34	18,19	18,64	17,99	19,99		17,19	17,59	17,39	17,74	18,19
47	COLOGNO M.	081004	138,52	138,33	0,19	20,84	21,99	21,84	22,69	22,39		20,49	20,84	20,99	21,39	21,79
48	COMAZZO	083001	98,16	98,52	-0,36	5,54	5,89	5,89	5,64	5,39	5,14	4,79	4,64	4,64	5,09	5,14
49	CONCOREZZO	084002	162,47	162,27	0,20	24,10	24,70	24,85	25,00	25,00	25,70	24,80	24,95	25,20	24,80	24,95
50	CONCOREZZO	084008	168,66	166,09	2,57	27,62	28,07	28,47	28,37	28,47	28,37	28,07	28,07	28,27	28,37	28,57
51	CORBETTA	085002	140,10	140,42	-0,32	6,18	6,48	6,43	5,68		3,68	3,28	3,28	4,28	4,88	5,08
52	CORBETTA	085004	135,10	135,99	-0,89	4,01	4,21	4,11	3,31		1,91	1,91	2,16	2,51	3,21	3,21
53	CORMANO	086002	148,94	148,74	0,20	31,45	31,65	31,85	32,02	32,15	32,61	32,70	32,80	32,90	32,80	32,60
54	CORNAREDO	087001	142,50	142,84	-0,34	6,51	6,46	7,26	6,81	5,66	4,86	3,76	4,46	4,96	5,66	5,96
55	CUGGIONO	096014	161,36	161,16	0,20	15,90	16,20	16,60	16,70	16,80	10,25	10,90	11,20	12,90	14,20	14,90
56	CUSAGO	097001	126,52	127,06	-0,54	4,16	3,56	4,46	4,11	3,51		3,26	3,36	3,46	4,06	3,66
57	CUSANO M.	098003	130,57	130,37	0,20	30,65	30,75	30,80	31,00	32,20		31,60	32,20	32,50	31,70	32,60
58	DAIRAGO	099002	193,22	193,05	0,17	52,86	53,56	53,91	53,86	54,26	54,36	54,36	54,76	54,86	54,76	54,86
59	DESIO	100003	198,65	198,89	-0,24	45,92	46,32	46,92	47,02	47,12	47,42	47,57	47,92	47,82	48,02	48,32
60	DESIO	100004	188,50	189,28	-0,78	2,01	2,06	2,36	1,66	1,66		1,56	1,96	1,66	1,56	1,56
61	GAGLIANO	103004	114,22	114,66	-0,44	28,20	28,30	29,10	29,20	29,45	28,70	28,05	28,60	28,40	28,80	28,50
62	GARBAGNATE	105002	178,19	178,49	-0,30	19,25	19,90	20,25	20,90	19,38	17,45	15,27	14,70	15,40	17,20	18,50
63	GESSATE	106008	146,70	146,50	0,20	19,25	19,90	20,25	20,90	19,38	17,45	15,27	14,70	15,40	17,20	18,50
64	GIUSSANO	107012	283,39	283,20	0,19	97,79	98,99	99,19	100,59	100,79		100,49	100,39	100,59	101,84	102,44
65	GORGONZOLA	108002	134,31	134,52	-0,21	14,39	14,99	15,44	16,34	14,14	9,99	7,79	8,49	9,59	11,79	12,89
66	GREZZAGO	110001	179,96	180,51	-0,55	38,90	39,00	39,65	39,40	40,65		39,65	39,55	39,75	39,35	39,45
67	INVERUNO	113015	160,55	160,35	0,20	14,10	14,55	15,40	14,80	10,40	10,40	10,55	10,40	11,40	12,80	13,20
68	INZAGO	114004	136,57	136,47	0,10	17,40	17,80	18,15	18,85	19,10	11,80	10,55	12,10	13,80	14,70	17,00
69	LAINATE	116004	179,88	179,68	0,20	22,65	23,10	23,80	24,00	23,60	23,10	22,20	22,20	22,20	23,00	23,30
70	LAZZATE	117001	255,71	255,51	0,20	70,55	70,70	71,20	71,30	72,00	72,35	72,35	72,40	72,55	72,80	72,90

PROVINCIA DI MILANO-RETE REGIONALE POZZI DI MONITORAGGIO

# SOGGIACENZA DAL PIANO CAMPAGNA (m)

COMUNE	COD. PZ.	Q.P.C.	Q.RIF.	DIFF. Q.	GEN	FEB	MAR	APR	MAG	GIU	LUG	AGO	SET	OCT	NOV	DIC
71 LENTATE S.	119001	245,26	246,11	-0,85	52,75	52,85	53,00	53,15	53,65	54,05	54,65	57,25	54,35	54,55	54,70	54,85
72 LESMO	120005	193,74	193,54	0,20	18,20	18,75	17,20									
73 LIMBIATE	121020	211,56	211,37	0,19	55,79	56,19	56,99	56,44	56,39	56,64	56,69	56,69	56,29	56,99	57,09	57,09
74 LISCATE	122001	111,45	111,78	-0,33	3,57	3,67	3,87	4,57	5,17	4,02	3,07	2,67	2,82	2,92	3,37	3,47
75 LISSONE	123005	207,92	207,16	0,76	46,96	47,56	48,01	48,31	48,61	49,11	49,16	49,01	49,01	49,45	49,66	49,86
76 LISSONE	123016	184,02	183,82	0,20	41,00	41,10	41,40	41,80	42,10	42,40	42,60	42,65	42,80	42,90	43,00	43,10
77 LOCATE T.	125001	96,82	96,82	0,20	8,10	8,00	8,30	7,60	7,40	7,10		7,90	8,05	8,40	8,50	8,50
78 MAGENTA	130013	138,61	138,44	0,17	9,27	9,27	10,07	10,07	8,47			5,97	5,97	6,97	7,67	8,07
79 MAGENTA	130056	140,34	143,30	-2,96	6,04	6,04	6,74	6,49	5,49			3,24	3,24	3,34	4,44	4,64
80 MAGENTA	130061	115,68	115,56	0,12	4,02	3,82	4,02	3,92	3,62			3,62	3,77	3,52	3,72	3,62
81 MARCALLO	134001	147,20	148,23	-1,03	8,77	9,22	9,67	9,52	8,97		4,97	4,57	4,77	5,67	6,77	7,37
82 MEDA	138002	227,01	228,81	0,20	34,45	34,65	36,10	36,40	36,65	36,80	36,50	36,50	36,50	36,70	37,10	37,30
83 MEDIGLIA	139001	94,78	96,34	-1,56	2,64	2,79	2,59	3,09	2,74	2,54	2,24	2,04	2,14	2,44	2,44	2,64
84 MELEGNANO	140003	91,70	91,68	0,02	12,02	12,17	12,32	12,02	12,12	11,92		12,02	12,17	12,02	12,07	12,02
85 MERUGNO	143001	98,11	97,75	0,36	5,71	5,96	6,06	6,06	5,76	5,46		4,91	5,16	4,96	5,26	5,36
86 MESERO	144001	153,25	153,11	0,14	11,94	12,19	12,79	12,34	11,94		7,64	7,24	7,74	7,84	9,04	10,64
87 MEZZAGO	145001	220,54	220,39	0,15	42,25	42,55	43,35	43,35	43,65			43,90	44,15	44,25	44,75	45,15
88 MILANO	148006	111,80	111,80	0,00	14,00	14,51	14,50	14,50	14,36	14,25		14,30	13,74	13,80	13,78	13,90
89 MILANO	CAN013	116,50	116,50	0,00				18,80	18,15			19,00	18,15	18,71	18,80	19,00
90 MILANO	CH1001	131,80	131,80	0,00	25,00	25,66	25,34	25,30	25,50	25,21	25,56	25,56	25,20	24,95	24,67	24,67
91 MILANO	COM003	129,00	129,00	0,00	28,45	28,56	28,60	28,90	29,00	30,05	30,00	29,80	29,64	29,75	29,60	29,42
92 MILANO	MAR013	109,00	109,00	0,00	12,13	12,45	12,38	12,65	12,60	12,34	12,43	12,12	12,10	12,20	11,95	11,96
93 MILANO	PAD010	133,00	133,00	0,00	18,53	19,00	19,45	19,90	20,12	22,40	20,80	18,60	19,40	19,15	19,60	19,30
94 MILANO	SA LO12	141,50	141,50	0,00	30,85	30,80	30,97	31,30	30,00	31,80	32,00	32,00	33,60	31,62	31,10	31,65
95 MILANO	TOND11	120,80	120,80	0,00	18,70	18,75	19,22	19,65	18,42	19,96	20,00	19,65	19,47	19,58	19,81	19,60
96 MONZA	149022	160,86	160,66	0,20	34,40	34,55		35,15	35,60		36,00		35,35	35,20	36,20	
97 MONZA	149028	174,81	174,81	0,20	39,45	39,70		40,15	40,20		40,10		40,05	40,05	41,20	
98 MONZA	149079	152,86	152,97	-0,11	24,19	25,29	25,64	26,24	26,29	25,89	25,29	24,29	24,59	24,79	25,39	25,89
99 MONZA	149133	167,34	167,44	-0,10	36,05	36,50	36,10	36,80	36,90							
100 MONZA	149162	175,81	175,86	-0,05	9,55	10,15	9,95	10,65	10,20	9,95	9,75	9,65	9,65	10,35	10,25	10,25
101 MORIMONDO	150001	109,25	109,17	0,08	11,48	11,63	11,78	11,43	10,88	10,38			10,68	11,06	11,18	11,33
102 MORIMONDO	150013	103,74	104,46	-0,72	12,08	12,38	12,38	11,98	11,68	11,38			11,28	11,78	11,78	11,88
103 MOTTA V.	151002	99,07	98,87	0,20	15,30	15,20	15,70	15,25	14,50	14,20		14,20	13,80	14,20	14,20	14,35
104 MUGGIO'	152004	171,28	171,94	-0,66	38,79	38,34	38,89	39,74	39,84	39,84	39,94	39,24	39,44	39,74	40,09	40,54
105 MUGGIO'	152013	180,21	180,01	0,20	43,20	43,10	43,40	43,70	44,10	44,50	44,40	44,20	44,20	44,40	44,80	45,00

PROVINCIA DI MILANO RETE REGIONALE POZZI DI MONITORAGGIO

# SOGGIACENZA DAL PIANO CAMPAGNA (m)

COMUNE	COO.PZA	Q.P.C.	Q.RIF.	DIFF.Q.	GEN	FEB	MAR	APR	MAG	GIU	LUG	AGO	SET	OTT	NOV	DIC
106 NERVIANO	154006	176,20	176,00	0,20	20,95	21,40	22,00	22,20	22,35	22,20	7,78	20,20	20,00	20,30	20,80	21,30
107 NOSATE	155008	148,10	148,42	-0,32	8,00	8,18	8,28	8,28	7,98	7,88	7,78	8,08	7,88	7,98	7,88	7,98
108 NOSATE	155016	144,23	144,81	-0,58	2,42	2,52	2,52	2,57	2,42	2,42	1,97	2,42	2,42	2,42	2,82	2,52
109 NOVA M.	156004	182,22	182,02	0,20	43,13	43,15	43,35	44,10	44,50	44,80	44,80	44,90	44,90	45,10	45,45	45,60
110 NOVA M.	156005	173,87	173,67	0,20	39,00	39,00	39,30	40,35	40,55	40,75	40,60	40,35	41,05	41,25	41,55	41,55
111 NOVA M.	156024	176,31	176,44	-0,13	39,52	39,62	39,87	40,72	41,07	41,32	41,12	41,17	41,47	41,67	40,92	41,77
112 NOVATE M.	157002	146,10	145,90	0,20	28,80	29,10	29,10	29,45	29,80	30,10	30,10	29,35	29,50	29,30	29,30	30,00
113 NOVIGLIO	158001	102,58	103,18	-0,60	2,00	2,00	2,20	1,10	1,10	1,10	1,10	1,20	1,30	1,60	1,70	1,80
114 OPERA	159002	98,96	98,76	0,20	5,90	6,20	6,45	6,05	5,80	5,40	5,40	6,00	6,20	5,90	5,90	6,00
115 ORNAGO	161002	191,33	191,13	0,20	29,70	30,05	30,20	30,65	30,70	30,30	31,20	31,20	31,40	31,60	32,20	32,20
116 OSSONA	164003	156,60	157,95	-1,35	11,07	11,32	11,57	11,77	10,57	7,17	7,07	7,07	7,17	8,07	8,47	8,97
117 OZZERO	165025	107,98	107,75	0,25	6,85	6,95	7,05	6,60	5,25	4,90	4,25	4,25	5,35	6,25	6,25	6,45
118 PADERNO D.	166007	163,61	163,41	0,20	33,55	33,40	33,80	34,45	35,80	34,80	35,00	34,60	34,85	35,10	35,40	35,60
119 PANTIGLIATE	167001	102,65	102,69	-0,04	4,66	4,81	4,96	5,36	4,81	4,66	4,46	5,96	5,96	4,21	4,21	4,36
120 PARABIAGO	168001	178,50	178,50	0,20	21,10	21,55	22,25	22,40	22,50	21,80	19,55	19,55	19,30	19,60	21,00	21,40
121 PERO	170003	147,21	147,02	0,19	17,09	17,59	18,09	18,24	17,59	16,39	15,99	14,19	14,99	15,19	16,19	16,84
122 PESCHIERA B.	171001	100,86	100,71	0,15	3,75	3,65	3,85	4,25	3,85	3,65	3,55	3,15	3,05	3,55	3,65	3,75
123 PIOLTELLO	175003	114,25	114,04	0,21	6,56	6,73	7,01	7,46	7,51	7,51	6,51	5,71	5,21	6,01	6,71	7,31
124 PIOLTELLO	175006	119,50	119,30	0,20	10,20	10,20	10,40	10,70	10,85	10,85	12,41	12,41	12,01	12,91	13,71	14,11
125 POGLIANO M.	176003	162,19	161,98	0,21	14,81	15,11	15,61	15,91	16,01	16,01	16,10	13,50	13,00	13,50	14,70	14,70
126 POGLIANO M.	176014	165,37	165,17	0,20	16,00	16,10	16,60	16,60	17,00	16,10	9,70	2,35	3,60	4,50	8,00	7,30
127 POZZUOLO M.	178002	120,97	120,77	0,20	8,30	8,95	9,50	9,70	9,80	6,60	8,99	7,84	8,00	8,64	9,69	10,59
128 PREGANNA M.	179002	153,67	153,48	0,19	11,09	11,74	12,29	12,39	12,14	11,69	8,99	7,84	8,00	8,64	9,69	10,59
129 RESCALDINA	181001	220,95	220,75	0,20	40,53	40,40	40,85	41,20	41,30	41,70	41,20	41,20	41,70	41,90	42,20	42,35
130 RHO	182003	160,43	160,41	0,02	16,07	17,02	17,72	17,87	17,82	16,72	15,82	14,82	14,02	14,52	15,42	16,22
131 RHO	182106	146,84	146,64	0,20	10,45	11,00	11,30	11,30	11,00	9,85	8,45	7,60	7,80	8,10	8,70	9,90
132 ROBECCETTO	183028	165,40	165,20	0,20	23,20	23,40	23,70	23,50	22,10	18,20	18,20	19,00	19,20	20,60	21,80	22,40
133 ROBECCO SIN	184001	128,12	128,43	-0,31	6,04	5,79	6,59	5,84	4,14	4,14	4,49	4,49	4,69	4,79	5,19	5,39
134 ROBECCO SIN	184003	126,22	126,02	0,20	7,70	7,45	7,90	7,60	5,20	5,20	5,60	6,00	6,00	6,30	6,80	7,00
135 ROBECCO SIN	184023	108,88	108,78	0,10	2,20	1,50	2,10	1,75	1,30	1,30	1,20	1,20	1,30	1,40	1,40	1,70
136 RODANO	185001	110,14	110,56	-0,42	6,40	6,58	6,98	6,98	6,58	6,18	5,38	4,68	5,28	5,48	6,38	6,98
137 RONCELLO	186001	192,66	192,99	-0,33	34,77	35,02	35,27	35,52	35,47	35,12	34,67	35,52	35,67	35,92	35,92	35,97
138 RONCO B.	187001	249,50	249,31	0,19	39,89	40,34	40,89	41,34	40,39	39,99	39,99	40,39	40,39	40,49	40,69	40,59
139 ROSATE	188001	105,73	105,59	0,14	4,19	4,29	4,54	3,69	3,39	3,14	2,84	2,84	3,54	3,64	3,74	3,84
140 ROZZANO	189001	103,45	103,40	0,05	7,15	7,30	7,65	6,95	7,15	7,65	7,35	7,35	7,35	6,95	7,05	7,20

PROVINCIA DI MILANO-RETE REGIONALE-POZZI DI MONITORAGGIO

# SOGGIACENZA DAL PIANO CAMPAGNA (m)

COMUNE	COD. PZ.	Q.P.C.	Q.R.F.	DIFF. Q.	GEN	FEB	MAR	APR	MAG	GIU	LUG	AGO	SET	OTT	NOV	DIC
141 ROZZANO	189007	103,94	103,33	0,41	7,26	7,46	7,81	7,76	7,41	7,21		7,01	7,31	7,11	7,21	7,41
142 SAN DONATO M.	192023	103,41	103,21	0,20	7,00	7,25	7,15	7,00	6,80	6,95		6,70	7,00	6,50	6,35	6,60
143 SAN GIORGIO S/C	194004	105,11	105,40	-0,29	34,71	34,91	35,51	35,71	35,86	36,21		35,61	35,71	35,71	35,11	35,21
144 SAN GIULIANO M.	195006	95,23	95,67	-0,44	8,06	7,56	7,86	7,46	7,21	7,26		6,66	6,96	7,26	7,36	7,71
145 SAN GIULIANO M.	195007	100,31	100,41	0,10	6,80	6,10	6,40	5,90	5,70	5,70		5,30	5,65	5,70	5,70	5,90
146 SEDRIANO	204003	144,27	144,23	0,04	6,57	6,74	7,14	7,14	6,84	6,34	4,94	4,64	4,94	5,44	5,94	6,04
147 SEGRATE	205001	117,46	117,34	0,12	8,82	8,47	8,62	8,92	9,42	8,92	8,52	7,67	7,12	7,72	8,32	8,72
148 SEGRATE	205003	114,18	115,78	-1,60	12,40	12,35	12,85	13,00	12,30	12,40	12,10	11,85	12,00	11,70	12,30	12,80
149 SEGRATE	205004	111,13	112,78	-1,65	6,80	6,80	6,95	6,95	7,20	6,90	6,65	6,05	5,75	6,15	6,65	7,00
150 SEGRATE	205005	122,06	121,94	0,12	17,27	17,27	17,82	18,12	18,37	18,52	18,12	17,67	17,17	17,52	18,02	18,42
151 SEREGNO	208006	216,55	216,55	0,00	49,50	49,50	49,40	49,50	52,20	52,70	52,90	52,90	53,10	55,30	55,30	55,30
152 SEREGNO	208015	234,41	234,21	0,20	52,40	52,30	54,00	54,20	54,70	54,90	54,70	54,90	54,90	55,30	55,30	55,70
153 SESTO S/G	209014	137,02	136,82	0,20	28,70	28,70	29,20	29,20	28,90	28,90		29,40	30,20	30,40	30,50	30,70
154 SESTO S/G	209015	135,76	135,56	0,20	27,70	27,80	28,25	28,40	28,10	28,10		28,30	28,20	28,30	28,70	28,80
155 SESTO S/G	209016	143,09	143,48	-0,39	29,91	24,11	24,96	25,11	25,31	24,61		24,41	24,31	24,61	24,71	24,81
156 SESTO S/G	209017	140,29	140,09	0,20	29,80	29,80	30,30	30,00	29,85	29,90		29,70	30,20	30,60	30,90	30,90
157 SESTO S/G	209021	142,54	142,59	-0,05	30,35	30,55	31,15	31,00	30,90	30,70		30,95	31,35	31,55	31,75	31,75
158 SEITALLA	210001	106,73	109,30	-0,57	4,53	4,83	5,03	5,23	5,08	4,58	4,13	3,63	3,93	3,63	4,03	4,43
159 SETTIMO M.	211003	130,45	130,35	0,10	9,25	9,10	9,75	9,50	10,10	8,60		7,45	7,65	8,35	8,90	9,20
160 SETTIMO M.	211004	136,76	136,61	0,15	10,22	10,15	11,00	10,45	10,45	9,85		8,85	9,05	9,75	9,85	10,15
161 SOLARO	213015	210,90	211,88	-0,98	45,52	45,72	46,62	45,72	45,52	45,92	46,22	45,42	46,72	46,92	47,22	47,37
162 SOVICO	216005	221,16	220,66	0,50	45,75	46,50	47,70	48,20	47,80	48,00	46,70	46,80	46,80	47,45	48,00	47,80
163 TREZZANO S/N	221001	115,81	116,51	-0,70	3,10	3,40	3,30	2,80	2,80	2,80		2,50	2,90	3,00	2,70	2,80
164 TREZZO D'ADDA	222002	151,21	151,01	0,20	8,35	8,40	8,40	8,50	8,20	8,20		8,00	8,00	8,20	8,20	8,35
165 TRUOGGIO	224007	217,98	218,07	-0,09	36,71	37,11	38,11	38,51	36,31	36,21		35,91	36,61	36,91	37,01	37,36
166 TRUCCAZZANO	225002	108,42	108,11	0,31	5,71	5,81	6,16	6,16	6,11	5,21	3,81	3,11	3,61	3,91	4,91	5,31
167 TURBIGO	227002	144,98	144,79	0,19	7,09	6,89	7,29	7,19	6,89	6,49		5,99	6,19	6,44	6,69	6,79
168 TURBIGO	227004	130,66	130,47	0,19	3,19	2,99	2,99	3,19	3,09	2,29	2,89	3,29	2,99	3,39	3,99	3,79
169 VANZAGHELLO	251002	194,64	195,12	-0,48	28,52	28,62	29,32	28,97	29,52	29,52		29,52	29,37	29,87	29,72	29,92
170 VAPRIO D'ADDA	231003	162,97	162,78	0,19	34,49	34,74	35,09	35,29	35,29	33,49		32,69	32,89	33,19	34,99	33,69
171 VAREDO	232004	183,88	183,69	0,19	42,24	42,29	42,04	42,69	42,49	42,19	41,99	42,29	42,49	42,89	42,89	42,99
172 VEDANO L.	233012	187,31	187,11	0,20	37,70	38,20	38,60	38,95	39,10	39,30		39,60	39,60	39,80	40,00	40,30
173 VERANO B.	235016	250,82	249,71	1,11	62,21	62,71	64,31	64,16	64,61	64,96	64,56	63,51	64,71	65,11	65,41	66,11
174 VERMEZZO	246001	115,52	115,22	0,30	3,00	3,30	3,30	2,90	2,20	2,20		2,10	2,60	2,50	2,30	2,60
175 VIGNATE	238002	117,82	117,50	0,32	8,22	8,22	8,72	9,47	9,72	9,32	7,22	5,52	6,12	6,12	7,32	7,52

PROVINCIA DI MILANO-RETE REGIONALE POZZI DI MONITORAGGIO

## SOGGIACENZA DAL PIANO CAMPAGNA (m)

COMUNE	COD. PZ.	Q.P.C.	Q.RIF.	DIFF. Q.	GEN	FEB	MAR	APR	MAG	GIU	LUG	AGO	SET	OTT	NOV	DIC
176 VILLASANTA	241013	171,58	171,38	0,20	17,35	18,20	19,00	19,20	18,30	18,20	17,80		18,30	18,30	18,70	18,85
177 VIMERCATE	242027	177,82	178,11	-0,29	18,61	18,71	19,31	19,31	19,11	18,91	19,21	19,41	19,51	19,71	19,71	19,89
178 VIMERCATE	242041	207,68	207,69	0,19	27,09	27,34	28,19	28,34	28,54	28,19	29,19	29,19	29,34	29,44	29,74	29,89
179 VIMERCATE	242045	182,08	181,96	0,12	18,22	18,42	18,92	18,92	18,62	18,62	18,62		19,02	19,12	19,27	19,27
180 VIMODRONE	243002	127,08	127,53	-0,25	14,90	13,75	14,40	13,90	15,15	15,45		12,15	12,75	13,55	13,85	14,25
181 ZELO B.P.	246001	93,37	93,17	0,20	8,80	9,00	9,10	9,30	8,90	8,90	8,60		8,20	8,00	8,20	8,25
182 ZIBIDO S.G.	248001	102,74	103,26	-0,52	3,13	3,08	3,28	2,48	2,38	2,23		2,48	2,83	2,73	2,88	3,03

PROVINCIA DI MILANO-RETE REGIONALE POZZI DI MONITORAGGIO

***PARTE SECONDA***

***Elenco valori estremi e medi  
di soggiacenza per comune.***

## VALORI ESTREMI E MEDI DI SOGGIACENZA PER COMUNE

	COMUNE	COD.PZ.	Q.P.C.	Q.RIF.	DIFF.Q.	MAX	MIN	DIFF.	MEDIA
1	ABBIATEGRASSO	002005	120,61	120,41	0,20	8,40	6,20	2,20	7,47
2	ALBAIRATE	005010	124,76	124,56	0,20	3,45	2,00	1,45	2,61
3	ARCONATE	007002	179,37	179,17	0,20	26,20	22,90	3,90	24,31
4	ARCORE	008002	192,21	192,01	0,20	16,10	13,15	2,95	14,80
5	ARLUÑO	010002	154,88	154,84	0,04	11,34	7,84	3,50	9,59
6	ASSAGO	011002	108,55	108,35	0,20	7,00	5,60	1,40	6,50
7	BAREGGIO	012006	134,60	135,00	-0,40	4,70	3,15	1,55	3,89
8	BARLASSINA	013002	226,71	226,51	0,20	49,20	46,83	2,37	48,18
9	BASIANO	014001	157,73	158,95	-1,22	26,18	24,28	1,90	25,06
10	BELLINZAGO L.	016001	131,62	131,55	0,07	11,27	2,52	8,85	7,66
11	BELLUSCO	017002	203,52	203,32	0,20	26,60	24,65	1,95	25,85
12	BERNATE T.	019001	150,77	150,63	0,14	8,64	6,24	2,40	7,34
13	BERNATE T.	019002	136,38	136,23	0,15	12,75	8,15	4,60	10,79
14	BOFFALORA T.	026003	141,87	141,59	0,28	16,28	13,28	3,00	14,83
15	BOLLATE	027001	152,21	152,01	0,20	27,55	25,20	2,35	26,72
16	BOLLATE	027003	160,63	160,84	-0,21	30,59	29,24	1,35	30,05
17	BOLLATE	027005	153,85	153,66	0,19	29,09	25,89	3,20	28,27
18	BOLLATE	027009	143,24	143,04	0,20	29,05	25,85	3,20	28,16
19	BRESSO	032001	140,50	140,76	-0,26	31,89	30,09	1,80	31,16
20	BRIOSCO	033008	233,20	233,01	0,19	42,54	36,69	5,85	39,94
21	BRUGHERIO	034003	146,37	146,18	0,19	25,79	22,69	3,10	24,18
22	BRUGHERIO	034004	140,32	140,12	0,20	22,45	19,10	3,35	20,72
23	BRUGHERIO	034005	148,19	147,99	0,20	23,35	18,65	4,70	21,22
24	BUSCATE	038001	176,98	176,83	0,15	23,30	18,65	4,65	21,19
25	BUSNAGO	039002	210,81	210,52	0,29	58,59	56,44	2,15	57,74
26	BUSTO G.	041002	181,27	181,12	0,15	26,00	23,25	2,75	24,65
27	CAPONAGO	047002	160,34	160,14	0,20	26,95	25,45	1,50	26,07
28	CARATE B.	048015	216,49	216,35	0,14	4,74	3,64	1,10	4,21
29	CARNATE	049001	233,93	233,83	0,10	45,50	41,25	4,25	43,62
30	CARUGATE	051003	147,07	146,87	0,20	24,80	20,80	4,00	22,89
31	CARUGATE	051004	150,16	150,30	-0,14	26,41	22,36	4,05	24,72
32	CASSANO A.	059001	116,79	116,59	0,20	6,10	4,00	2,10	5,13
33	CASSINA D.P.	060001	132,07	132,51	-0,44	16,06	10,26	5,80	13,05
34	CASSINETTA L.	061001	124,63	124,70	-0,07	4,86	2,83	2,05	3,99
35	CASTANO PRIMO	062014	177,92	177,78	0,14	21,79	19,14	2,65	20,35
36	CASTANO PRIMO	062020	188,23	189,00	-0,77	28,58	26,43	2,15	27,56
37	CASTANO PRIMO	062022	173,90	174,87	-0,97	24,83			
38	CAVENAGO B.	068002	174,32	174,23	0,09	33,09	30,54	2,55	31,87
39	CERNUSCO S/N	070003	126,97	127,00	-0,03	13,77	8,97	4,80	11,49
40	CERNUSCO S/N	070004	135,37	135,34	0,03	17,23	12,73	4,50	15,16
41	CESANO M.	075009	199,46	199,26	0,20	44,00	42,00	2,00	43,13
42	CESATE	076003	194,99	194,80	0,19	38,44	36,44	2,00	37,56
43	CINISELLO B.	077015	156,42	156,23	0,19	34,19	32,39	1,80	33,26

PROVINCIA DI MILANO-RETE REGIONALE POZZI DI MONITORAGGIO

## VALORI ESTREMI E MEDI DI SOGGIACENZA PER COMUNE

COMUNE	COD.PZ.	Q.P.C.	Q.RIF.	DIFF.Q.	MAX	MIN	DIFF.	MEDIA	
44	CINISELLO B.	077018	157,34	157,15	0,19	35,59	34,19	1,40	34,99
45	COGLIATE	080001	234,08	235,78	0,30	68,20	64,40	3,80	66,05
46	COLOGNO M.	081003	133,51	133,32	0,19	19,99	17,19	2,80	18,23
47	COLOGNO M.	081004	138,52	138,33	0,19	22,69	20,49	2,20	21,59
48	COMAZZO	083001	98,16	98,52	-0,36	5,89	4,64	1,25	5,28
49	CONCOREZZO	084002	162,47	162,27	0,20	25,70	24,10	1,60	24,91
50	CONCOREZZO	084008	168,66	166,09	2,57	28,57	27,62	0,95	28,27
51	CORBETTA	085002	140,10	140,42	-0,32	6,78	3,58	3,20	5,18
52	CORBETTA	085004	135,10	135,99	-0,89	4,51	1,91	2,60	3,19
53	CORMANO	086002	148,94	148,74	0,20	32,90	31,45	1,45	32,33
54	CORNAREDO	087001	142,50	142,84	-0,34	7,26	3,76	3,50	5,79
55	CUGGIONO	096014	161,36	161,16	0,20	16,70	10,25	6,45	14,05
56	CUSAGO	097001	126,52	127,06	-0,54	4,46	3,26	1,20	3,76
57	CUSANO M.	098003	150,57	150,37	0,20	32,60	30,65	1,95	31,62
59	DESIO	100003	198,65	198,89	-0,24	54,86	52,86	2,00	54,16
60	DESIO	100034	188,50	189,28	-0,78	48,32	45,92	2,40	47,22
61	GAGGIANO	109004	114,22	114,66	-0,44	2,36	1,56	0,80	1,79
62	GARBAGNATE	105002	178,19	178,49	-0,30	29,45	28,05	1,40	28,68
63	GESSATE	106008	146,70	146,50	0,20	20,90	14,70	6,20	18,20
64	GIUSSANO	107012	293,39	293,20	0,19	102,44	97,79	4,65	100,22
65	GORGONZOLA	108002	134,31	134,52	-0,21	16,34	7,79	8,55	12,65
66	GREZZAGO	110001	179,96	180,31	-0,35	40,65	38,90	1,75	39,52
67	INVERUNO	113015	160,55	160,35	0,20	15,40	10,40	5,00	13,23
68	INZAGO	114004	136,57	136,47	0,10	19,10	10,55	8,55	15,70
69	LAINATE	116004	179,88	179,68	0,20	24,00	22,20	1,80	23,09
70	LAZZATE	117001	255,71	255,51	0,20	72,90	70,55	2,35	71,86
71	LENTATE S.	119001	245,26	246,11	-0,85	57,25	52,75	4,50	54,10
72	LESMO	120005	193,74	193,54	0,20	18,75	17,20	1,55	18,05
73	LIMBIATE	121020	211,56	211,37	0,19	57,09	55,79	1,30	56,58
74	LISCATE	122001	111,45	111,78	-0,33	5,17	2,67	2,50	3,60
75	LISSONE	123005	207,92	207,16	0,76	49,86	46,96	2,90	48,73
76	LISSONE	123016	184,02	183,82	0,20	43,10	41,00	2,10	42,22
77	LOCATE T.	125001	96,82	96,62	0,20	8,50	7,10	1,40	7,99
78	MAGENTA	130013	138,61	138,44	0,17	10,07	5,97	4,10	8,18
79	MAGENTA	130056	140,34	143,30	-2,96	6,74	3,24	3,50	4,99
80	MAGENTA	130061	115,68	115,56	0,12	4,02	3,52	0,50	3,77
81	MARCALLO	134001	147,20	148,23	-1,03	9,67	4,57	5,10	7,30
82	MEDA	138002	227,01	226,81	0,20	37,30	34,45	2,85	36,29
83	MEDIGLIA	139001	94,78	96,34	-1,56	3,09	2,04	1,05	2,53
84	MELEGNANO	140003	91,70	91,68	0,02	12,32	11,92	0,40	12,08
85	MERLINO	143001	98,11	97,75	0,36	6,06	4,91	1,15	5,49
86	MESERO	144001	153,25	153,11	0,14	12,79	7,24	5,55	10,14
87	MEZZAGO	145001	220,54	220,39	0,15	45,15	42,25	2,90	43,74

PROVINCIA DI MILANO-RETE REGIONALE POZZI DI MONITORAGGIO

## VALORI ESTREMI E MEDI DI SOGGIACENZA PER COMUNE

COMUNE	COD.PZ.	Q.P.C.	Q.RIF.	DIFF.Q.	MAX	MIN	DIFF.	MEDIA
88 MILANO	ABB006	111,80	111,80	0,00	14,80	13,74	1,06	14,20
89 MILANO	CAN013	116,50	116,50	0,00	19,00	18,15	0,85	18,66
90 MILANO	CHI001	131,80	131,80	0,00	25,56	23,66	1,90	25,03
91 MILANO	COM003	129,00	129,00	0,00	30,03	28,45	1,58	29,31
92 MILANO	MAR013	109,00	109,00	0,00	12,65	11,95	0,70	12,29
93 MILANO	PAD010	133,00	133,00	0,00	22,40	18,53	3,87	19,69
94 MILANO	SAL012	141,50	141,50	0,00	33,60	30,00	3,60	31,47
95 MILANO	TON011	120,80	120,80	0,00	20,00	18,42	1,58	19,43
96 MONZA	149022	160,86	160,86	0,20	36,20	34,40	1,80	35,31
97 MONZA	149028	174,81	174,61	0,20	41,20	39,45	1,75	40,11
98 MONZA	149079	152,86	152,97	-0,11	26,29	24,19	2,10	25,33
99 MONZA	149133	167,34	167,44	-0,10	36,90	36,05	0,85	36,47
100 MONZA	149142	175,81	175,86	-0,05	10,65	9,55	1,10	10,03
101 MORIMONDO	150001	109,25	109,17	0,08	11,78	9,93	1,85	11,07
102 MORIMONDO	150013	103,74	104,46	-0,72	12,38	11,18	1,20	11,80
103 MOTTA V.	151002	99,07	98,87	0,20	15,70	13,25	2,45	14,45
104 MUGGIO'	152004	171,28	171,94	-0,66	40,54	38,34	2,20	39,54
105 MUGGIO'	152013	180,21	180,01	0,20	45,00	43,10	1,90	44,07
106 NERVIANO	154003	176,20	176,00	0,20	22,35	20,00	2,35	21,25
107 NOSATE	155008	148,10	148,42	-0,32	8,28	7,78	0,50	8,01
108 NOSATE	155016	144,23	144,81	-0,58	2,82	1,62	1,20	2,39
109 NOVA M.	156004	182,22	182,02	0,20	45,60	43,13	2,47	44,48
110 NOVA M.	156005	173,87	173,67	0,20	41,55	39,00	2,55	40,44
111 NOVA M.	156024	176,31	176,44	-0,13	41,77	39,52	2,25	40,85
112 NOVATE M.	157002	146,10	145,90	0,20	30,10	28,80	1,30	29,44
113 NOVIGLIO	158001	102,58	103,18	-0,60	2,20	1,10	1,10	1,57
114 OPERA	159002	98,96	98,76	0,20	6,45	5,40	1,05	5,98
115 ORNAGO	161002	191,33	191,13	0,20	32,20	29,70	2,50	30,93
116 OSSONA	164003	156,60	157,93	-1,33	11,77	7,07	4,70	9,38
117 OZZERO	165025	107,98	107,73	0,25	7,05	4,25	2,80	6,03
118 PADERNO D.	166007	163,61	163,41	0,20	35,80	33,40	2,40	34,70
119 PANTIGLIATE	167001	102,65	102,69	-0,04	5,36	3,96	1,40	4,54
120 PARABIAGO	168001	178,50	178,30	0,20	22,50	19,30	3,20	21,13
121 PERO	170003	147,21	147,02	0,19	18,24	14,19	4,05	16,53
122 PESCHIERA B.	171001	100,86	100,71	0,15	4,25	3,05	1,20	3,64
123 PIOTTELLO	175003	114,25	114,04	0,21	7,51	5,21	2,30	6,69
124 PIOTTELLO	175006	119,50	119,30	0,20	10,85	8,80	2,05	10,09
125 POGLIANO M.	176003	162,19	161,98	0,21	16,01	12,01	4,00	14,31
126 POGLIANO M.	176014	165,37	165,17	0,20	17,00	13,00	4,00	15,31
127 POZZUOLO M.	178002	120,97	120,77	0,20	9,80	2,35	7,45	7,38
128 PREGNANA M.	179002	153,87	153,48	0,19	12,39	7,84	4,55	10,43
129 RESCALDINA	181001	220,95	220,75	0,20	42,35	40,40	1,95	41,39
130 RHO	182003	160,43	160,41	0,02	17,87	14,02	3,85	16,15

PROVINCIA DI MILANO-RETE REGIONALE POZZI DI MONTORAGGIO

## VALORI ESTREMI E MEDI DI SOGGIACENZA PER COMUNE

COMUNE	COD.PZ.	Q.F.C.	Q.RIF.	DIFF.Q.	MAX	MIN	DIFF.	MEDIA	
131	RHO	162106	146,84	146,64	0,20	11,30	7,60	3,70	9,62
132	ROBECCHETTO	183028	165,40	165,20	0,20	23,70	18,20	5,50	21,55
133	ROBECCO S/N	184001	128,12	128,43	-0,31	6,59	4,14	2,45	5,29
134	ROBECCO S/N	184003	126,22	126,02	0,20	7,90	5,50	2,40	6,79
135	ROBECCO S/N	184023	108,88	108,78	0,10	2,20	1,20	1,00	1,58
136	RODANO	185001	110,14	110,56	-0,42	6,98	4,68	2,30	6,17
137	RONCELLO	186001	192,66	192,99	-0,33	35,97	34,67	1,30	35,40
138	RONCO B.	187001	249,50	249,31	0,19	41,34	39,89	1,45	40,45
139	ROSATE	188001	105,73	105,59	0,14	4,54	2,84	1,70	3,71
140	ROZZANO	189001	103,45	103,40	0,05	7,65	6,95	0,70	7,20
141	ROZZANO	189007	103,94	103,53	0,41	7,81	7,01	0,80	7,36
142	SAN DONATO M.	192023	103,41	103,21	0,20	7,25	6,35	0,90	6,85
143	SAN GIORGIO S/L	194004	195,11	195,40	-0,29	36,21	34,71	1,50	35,48
144	SAN GIULIANO M.	195006	95,23	95,67	-0,44	8,06	6,66	1,40	7,40
145	SAN GIULIANO M.	195007	100,31	100,41	-0,10	6,60	5,30	1,30	5,88
146	SEDRIANO	204003	144,27	144,23	0,04	7,14	4,64	2,50	6,06
147	SEGRATE	205001	117,46	117,34	0,12	9,42	7,12	2,30	8,44
148	SEGRATE	205003	114,18	115,78	-1,60	13,00	11,70	1,30	12,39
149	SEGRATE	205004	111,13	112,78	-1,65	7,20	5,75	1,45	6,65
150	SEGRATE	205005	122,06	121,94	0,12	18,52	17,17	1,35	17,84
151	SEREGNO	208006	216,55	216,55	0,00	53,30	49,40	3,90	51,54
152	SEREGNO	208015	234,41	234,21	0,20	55,70	52,30	3,40	54,42
153	SESTO S/G	209014	137,62	136,82	0,20	30,70	28,70	2,00	29,53
154	SESTO S/G	209015	135,76	135,56	0,20	28,80	27,70	1,10	28,26
155	SESTO S/G	209016	143,09	143,48	-0,39	25,31	23,91	1,40	24,62
156	SESTO S/G	209017	140,29	140,09	0,20	30,90	29,70	1,20	30,17
157	SESTO S/G	209021	142,54	142,59	-0,05	31,75	30,35	1,40	31,10
158	SETTALA	210001	108,73	109,30	-0,57	5,23	3,63	1,60	4,42
159	SETTIMO M.	211003	130,45	130,35	0,10	10,10	7,45	2,65	8,91
160	SETTIMO M.	211004	136,76	136,61	0,15	11,00	8,85	2,15	9,93
161	SOLARO	213015	210,90	211,88	-0,98	47,37	45,42	1,95	46,24
162	SOVICO	216005	221,16	220,66	0,50	48,20	45,75	2,45	47,34
163	TREZZANO S/N	221001	115,81	116,51	-0,70	3,40	2,50	0,90	2,92
164	TREZZO D'ADDA	222002	151,21	151,01	0,20	8,50	8,00	0,50	8,25
165	TRIUGGIO	224007	217,98	218,07	-0,09	38,51	35,91	2,60	36,98
166	TRUCCAZZANO	225002	108,42	108,11	0,31	6,16	3,11	3,05	4,99
167	TURBIGO	227002	144,96	144,79	0,19	7,29	5,99	1,30	6,72
168	TURBIGO	227004	130,66	130,47	0,19	3,99	2,29	1,70	3,17
169	VANZAGHELLO	251002	194,64	195,12	-0,48	29,92	28,52	1,40	29,35
170	VAPRIO D'ADDA	231003	162,97	162,78	0,19	35,29	32,69	2,60	34,17
171	VAREDO	232004	183,88	183,69	0,19	42,99	41,99	1,00	42,46
172	VEDANO L.	233012	187,31	187,11	0,20	40,30	37,70	2,60	39,20
173	VERANO B.	235016	250,82	249,71	1,11	66,11	62,21	3,90	64,36

PROVINCIA DI MILANO-RETE REGIONALE POZZI DI MONITORAGGIO

## VALORI ESTREMI E MEDI DI SOGGIACENZA PER COMUNE

COMUNE	COD.PZ.	Q.P.C.	Q.RIF.	DIFF.Q.	MAX	MIN	DIFF.	MEDIA
174 VERMEZZO	236001	115,52	115,22	0,30	3,30	2,10	1,20	2,65
175 VIGNATE	238002	117,82	117,50	0,32	9,72	5,52	4,20	7,79
176 VILLASANTA	241013	171,58	171,38	0,20	19,20	17,35	1,85	18,40
177 VIMERCATE	242027	177,82	176,11	-0,29	19,71	18,61	1,10	19,18
178 VIMERCATE	242041	207,66	207,49	0,19	29,89	27,09	2,80	28,71
179 VIMERCATE	242045	182,06	181,96	0,12	19,27	18,22	1,05	18,84
180 VIMODRONE	243002	127,06	127,33	-0,25	15,45	12,15	3,30	14,01
181 ZELO B.P.	246001	93,37	93,17	0,20	9,30	8,00	1,30	8,61
182 ZIBIDO S.G.	248001	102,74	103,26	-0,52	3,26	2,23	1,05	2,78

PROVINCIA DI MILANO-RETE REGIONALE POZZI DI MONITORAGGIO

***PARTE TERZA***

***Suddivisione per valori crescenti  
di differenze dell'escursione  
piezometrica annuale***

**SUDDIVISIONE PER VALORI CRESCENTI  
DI DIFFERENZA DELL'ESCURSIONE  
PIEZOMETRICA ANNUALE**

	COMUNE	COD.PZ.	Q.P.C.	Q.RIF.	DIFF.Q.	DIFF.
84	MELEGNANO	140003	91,70	91,68	0,02	0,40
107	NOSATE	155008	148,10	148,42	-0,32	0,50
164	TREZZO D'ADDA	222002	151,21	151,01	0,20	0,50
80	MAGENTA	130061	115,68	115,56	0,12	0,50
140	ROZZANO	189001	103,45	103,40	0,05	0,70
92	MILANO	MAR013	109,00	109,00	0,00	0,70
61	GAGGIANO	103004	114,22	114,66	-0,44	0,80
141	ROZZANO	189007	103,94	103,53	0,41	0,80
89	MILANO	CAN013	116,50	116,50	0,00	0,85
99	MONZA	149133	167,34	167,44	-0,10	0,85
163	TREZZANO S/N	221001	115,81	116,51	-0,70	0,90
142	SAN DONATO M.	192023	103,41	103,21	0,20	0,90
50	CONCOREZZO	084008	168,66	166,09	2,57	0,95
135	ROBECCO S/N	184023	108,88	108,78	0,10	1,00
171	VAREDO	232004	183,88	183,69	0,19	1,00
179	VIMERCATE	242045	182,08	181,96	0,12	1,05
114	OPERA	159002	98,96	98,76	0,20	1,05
182	ZIBIDO S.G.	248001	102,74	103,26	-0,52	1,05
83	MEDIGLIA	139001	94,78	96,34	-1,56	1,05
88	MILANO	ABB006	111,80	111,80	0,00	1,06
28	CARATE B.	048015	216,49	216,35	0,14	1,10
100	MONZA	149142	175,81	175,86	-0,05	1,10
113	NOVIGLIO	158001	102,58	103,18	-0,60	1,10
177	VIMERCATE	242027	177,82	178,11	-0,29	1,10
154	SESTO S/G	209015	135,76	135,56	0,20	1,10
85	MERLINO	143001	98,11	97,75	0,36	1,15
102	MORIMONDO	150013	103,74	104,46	-0,72	1,20
156	SESTO S/G	209017	140,29	140,09	0,20	1,20
174	VERMEZZO	236001	115,52	115,22	0,30	1,20
122	PESCHIERA B.	171001	100,86	100,71	0,15	1,20
106	NOSATE	155016	144,23	144,81	-0,58	1,20
56	CUSAGO	097001	126,52	127,06	-0,54	1,20
48	COMAZZO	083001	98,18	98,52	-0,36	1,25
73	LIMBIATE	121020	211,56	211,37	0,19	1,30
112	NOVATE M.	157002	146,10	145,90	0,20	1,30
137	RONCELLO	186001	192,66	192,99	-0,33	1,30
148	SEGRATE	205003	114,18	115,78	-1,60	1,30

PROVINCIA DI MILANO-RETE REGIONALE POZZI DI MONITORAGGIO

**SUDDIVISIONE PER VALORI CRESCENTI  
DI DIFFERENZA DELL'ESCURSIONE  
PIEZOMETRICA ANNUALE**

	COMUNE	COD.PZ.	Q.P.C.	Q.RIF.	DIFF.Q.	DIFF.
181	ZELO B.P.	246001	99,37	99,17	0,20	1,30
167	TURBIGO	227002	144,98	144,79	0,19	1,30
145	SAN GIULIANO M.	195007	100,31	100,41	-0,10	1,30
150	SEGRATE	205005	122,06	121,94	0,12	1,35
16	BOLLATE	027003	160,63	160,64	-0,21	1,35
155	SESTO S/G	209016	143,09	143,48	-0,39	1,40
169	VANZAGHELLO	251002	194,64	195,12	-0,48	1,40
62	GARBAGNATE	105002	178,19	178,49	-0,30	1,40
44	CINISELLO B.	077018	157,34	157,15	0,19	1,40
6	ASSAGO	011002	108,55	108,35	0,20	1,40
144	SAN GIULIANO M.	195006	95,23	95,67	-0,44	1,40
77	LOCATE T.	125001	96,82	96,62	0,20	1,40
119	PANTIGLIATE	167001	102,65	102,69	-0,04	1,40
157	SESTO S/G	209021	142,54	142,59	-0,05	1,40
138	RONCO B.	187001	249,50	249,31	0,19	1,45
149	SEGRATE	205004	111,13	112,78	-1,65	1,45
2	ALBAIRATE	005010	124,76	124,56	0,20	1,45
53	CORMANO	086002	148,94	148,74	0,20	1,45
27	CAPONAGO	047002	160,34	160,14	0,20	1,50
143	SAN GIORGIO S/L	194004	195,11	195,40	-0,29	1,50
7	BAREGGIO	012006	134,60	135,00	-0,40	1,55
72	LESMO	120005	199,74	199,54	0,20	1,55
95	MILANO	TON011	120,80	120,80	0,00	1,58
91	MILANO	COM003	129,00	129,00	0,00	1,58
158	SETTALA	210001	108,73	109,30	-0,57	1,60
49	CONCOREZZO	084002	162,47	162,27	0,20	1,60
168	TURBIGO	227004	130,66	130,47	0,19	1,70
139	ROSATE	188001	105,73	105,59	0,14	1,70
97	MONZA	149028	174,81	174,61	0,20	1,75
66	GREZZAGO	110001	179,96	180,31	-0,35	1,75
19	BRESSO	032001	140,50	140,76	-0,26	1,80
43	CINISELLO B.	077015	156,42	156,23	0,19	1,80
96	MONZA	149022	160,86	160,66	0,20	1,80
69	LAINATE	116004	179,88	179,68	0,20	1,80
101	MORIMONDO	150001	109,25	109,17	0,08	1,85
176	VILLASANTA	241013	171,58	171,38	0,20	1,85
90	MILANO	CHI001	131,80	131,80	0,00	1,90

PROVINCIA DI MILANO-RETE REGIONALE POZZI DI MONITORAGGIO

**SUDDIVISIONE PER VALORI CRESCENTI  
DI DIFFERENZA DELL'ESCURSIONE  
PIEZOMETRICA ANNUALE**

	COMUNE	COD.PZ.	Q.P.C.	Q.RIF.	DIFF.Q.	DIFF.
105	MUGGIO'	152013	180,21	180,01	0,20	1,90
9	BASIANO	014001	157,73	158,95	-1,22	1,90
129	RESCALDINA	181001	220,95	220,75	0,20	1,95
57	CUSANO M.	098003	150,57	150,37	0,20	1,95
11	BELLUSCO	017002	203,52	203,32	0,20	1,95
161	SOLARO	213015	210,90	211,88	-0,98	1,95
42	CESATE	076003	194,99	194,80	0,19	2,00
59	DESIO	100003	198,65	198,89	-0,24	2,00
153	SESTO S/G	209014	137,02	136,82	0,20	2,00
41	CESANO M.	075009	199,46	199,26	0,20	2,00
34	CASSINETTA L.	061001	124,63	124,70	-0,07	2,05
124	PIOLTELLO	175006	119,50	119,30	0,20	2,05
98	MONZA	149079	152,86	152,97	-0,11	2,10
32	CASSANO A.	059001	116,79	116,59	0,20	2,10
76	LISSONE	123016	184,02	183,82	0,20	2,10
25	BUSNAGO	039002	210,81	210,52	0,29	2,15
160	SETTIMO M.	211004	136,76	136,61	0,15	2,15
36	CASTANO PRIMO	062020	188,23	189,00	-0,77	2,15
1	ABBIATEGRASSO	002005	120,61	120,41	0,20	2,20
47	COLOGNO M.	081004	138,52	138,33	0,19	2,20
104	MUGGIO'	152004	171,28	171,94	-0,66	2,20
111	NOVA M.	156024	176,31	176,44	-0,13	2,25
123	PIOLTELLO	175003	114,25	114,04	0,21	2,30
136	RODANO	185001	110,14	110,56	-0,42	2,30
147	SEGRATE	205001	117,46	117,34	0,12	2,30
106	NERVIANO	154003	176,20	176,00	0,20	2,35
15	BOLLATE	027001	152,21	152,01	0,20	2,35
70	LAZZATE	117001	255,71	255,51	0,20	2,35
8	BARLASSINA	013002	226,71	226,51	0,20	2,37
60	DESIO	100034	188,50	189,28	-0,78	2,40
118	PADERNO D.	166007	163,61	163,41	0,20	2,40
12	BERNATE T.	019001	150,77	150,63	0,14	2,40
134	ROBECCO S/N	184003	126,22	126,02	0,20	2,40
103	MOTTA V.	151002	99,07	98,87	0,20	2,45
133	ROBECCO S/N	184001	126,12	126,43	-0,31	2,45
162	SOVICO	216005	221,16	220,66	0,50	2,45
109	NOVA M.	156004	182,22	182,02	0,20	2,47

PROVINCIA DI MILANO-RETE REGIONALE POZZI DI MONITORAGGIO

**SUDDIVISIONE PER VALORI CRESCENTI  
DI DIFFERENZA DELL'ESCURSIONE  
PIEZOMETRICA ANNUALE**

COMUNE	COD.PZ.	Q.P.C.	Q.RIF.	DIFF.Q.	DIFF.	
115	ORNAGO	161002	191,33	191,13	0,20	2,50
74	LISCATE	122001	111,45	111,78	-0,33	2,50
146	SEDRIANO	204003	144,27	144,29	0,04	2,50
38	CAVENAGO B.	068002	174,32	174,23	0,09	2,55
110	NOVA M.	156005	173,87	173,67	0,20	2,55
52	CORBETTA	085004	135,10	135,99	-0,89	2,60
165	TRIUGGIO	224007	217,98	218,07	-0,09	2,60
170	VAPRIO D'ADDA	231003	162,97	162,78	0,19	2,60
172	VEDANO L.	233012	187,31	187,11	0,20	2,60
35	CASTANO PRIMO	062014	177,92	177,78	0,14	2,65
159	SETTIMO M.	211003	190,45	190,35	0,10	2,65
26	BUSTO G.	041002	181,27	181,12	0,15	2,75
117	OZZERO	165025	107,98	107,73	0,25	2,80
178	VIMERCATE	242041	207,68	207,49	0,19	2,80
46	COLOGNO M.	081003	133,51	133,32	0,19	2,80
82	MEDA	138002	227,01	226,81	0,20	2,85
75	LISSONE	123005	207,92	207,16	0,76	2,90
87	MEZZAGO	145001	220,54	220,39	0,15	2,90
4	ARCORE	008002	192,21	192,01	0,20	2,95
14	BOFFALORA T.	026003	141,87	141,59	0,28	3,00
166	TRUCCAZZANO	225002	108,42	108,11	0,31	3,05
21	BRUGHERIO	094003	146,37	146,18	0,19	3,10
120	PARABIAGO	168001	178,50	178,30	0,20	3,20
17	BOLLATE	027005	153,85	153,66	0,19	3,20
51	CORBETTA	085002	140,10	140,42	-0,32	3,20
18	BOLLATE	027009	143,24	143,04	0,20	3,20
180	VIMODRONE	243002	127,08	127,33	-0,25	3,30
22	BRUGHERIO	094004	140,32	140,12	0,20	3,35
152	SEREGNO	208015	234,41	234,21	0,20	3,40
79	MAGENTA	130056	140,34	143,30	-2,96	3,50
54	CORNAREDO	087001	142,50	142,84	-0,34	3,50
5	ARLUNO	010002	154,88	154,84	0,04	3,50
94	MILANO	SAL012	141,50	141,50	0,00	3,60
131	RHO	182106	146,84	146,64	0,20	3,70
45	COGLIATE	080001	236,08	235,78	0,30	3,80
130	RHO	182003	160,43	160,41	0,02	3,85
93	MILANO	PAD010	133,00	133,00	0,00	3,87

PROVINCIA DI MILANO-RETE REGIONALE POZZI DI MONITORAGGIO

**SUDDIVISIONE PER VALORI CRESCENTI  
DI DIFFERENZA DELL'ESCURSIONE  
PIEZOMETRICA ANNUALE**

	COMUNE	COD.FZ.	Q.P.C.	Q.RIF.	DIFF.Q.	DIFF.
173	VERANO B.	235016	250,82	249,71	1,11	3,90
151	SEREGNO	208006	216,55	216,55	0,00	3,90
3	ARCONATE	007002	179,37	179,17	0,20	3,90
126	POGLIANO M.	176014	165,37	165,17	0,20	4,00
90	CARUGATE	051003	147,07	146,87	0,20	4,00
125	POGLIANO M.	176003	162,19	161,98	0,21	4,00
31	CARUGATE	051004	150,16	150,90	-0,14	4,05
121	PERO	170003	147,21	147,02	0,19	4,05
78	MAGENTA	130013	138,61	138,44	0,17	4,10
175	VIGNATE	238002	117,62	117,50	0,32	4,20
29	CARNATE	049001	233,93	233,83	0,10	4,25
71	LENTATE S.	119001	245,26	246,11	-0,85	4,50
40	CERNUSCO S/N	070004	135,37	135,34	0,03	4,50
128	PREGNANA M.	179002	153,67	153,48	0,19	4,55
13	BERNATE T.	019002	136,38	136,23	0,15	4,60
24	BUSGATE	038001	176,98	176,83	0,15	4,65
64	GIUSSANO	107012	293,39	293,20	0,19	4,65
23	BRUGHERIO	034005	148,19	147,99	0,20	4,70
116	OSSONA	164003	156,60	157,92	-1,33	4,70
39	CERNUSCO S/N	070003	126,97	127,00	-0,03	4,80
67	INVERUNO	113015	160,55	160,35	0,20	5,00
61	MARCALLO	134001	147,20	148,23	-1,03	5,10
132	ROBECCHETTO	183028	165,40	165,20	0,20	5,50
86	MESERO	144001	153,25	153,11	0,14	5,55
33	CASSINA D.P.	060001	132,07	132,51	-0,44	5,80
20	BRIOSCO	033008	233,20	233,01	0,19	5,85
63	GESSATE	106008	146,70	146,50	0,20	6,20
55	CUGGIONO	096014	161,36	161,16	0,20	6,45
127	POZZUOLO M.	178002	120,97	120,77	0,20	7,45
65	GORGONZOLA	108002	134,31	134,52	-0,21	8,55
68	INZAGO	114004	136,57	136,47	0,10	8,55
10	BELLINZAGO L.	016001	131,62	131,55	0,07	8,85

PROVINCIA DI MILANO-RETE REGIONALE POZZI DI MONITORAGGIO

***PARTE QUARTA***

***Suddivisione per valori crescenti  
della media di oscillazione  
piarometrica annuale.***

**SUDDIVISIONE PER VALORI CRESCENTI  
DELLA MEDIA DI OSCILLAZIONE  
PIEZOMETRICA ANNUALE**

	COMUNE	COD.FZ.	Q.P.C.	Q.RIF.	DIFF.Q.	MEDIA
113	NOVIGLIO	158001	102,58	102,18	-0,60	1,57
135	ROBECCO S/N	184023	108,88	108,78	0,10	1,58
61	GAGGIANO	109004	114,22	114,66	-0,44	1,79
108	NOSATE	155016	144,23	144,81	-0,58	2,39
83	MEDIGLIA	139001	94,78	96,34	-1,56	2,52
2	ALBAIRATE	005010	124,76	124,56	0,20	2,61
174	VERMEZZO	236001	115,52	115,22	0,30	2,65
182	ZIBIDO S.G.	248001	102,74	103,26	-0,52	2,78
163	TREZZANO S/N	221001	115,81	116,51	-0,70	2,92
168	TURBIGO	227004	130,66	130,47	0,19	3,17
52	CORBETTA	085004	135,10	135,99	-0,89	3,19
74	LISCATE	122001	111,45	111,78	-0,33	3,60
122	PESCHIERA B.	171001	100,86	100,71	0,15	3,64
139	ROSATE	188001	105,73	105,59	0,14	3,71
56	CUSAGO	097001	126,52	127,06	-0,54	3,76
80	MAGENTA	130061	115,68	115,56	0,12	3,77
7	BAREGGIO	012006	134,80	135,00	-0,40	3,89
34	CASSINETTA L.	061001	124,83	124,70	-0,07	3,99
28	CARATE B.	048015	216,49	216,35	0,14	4,21
158	SETTALA	210001	108,73	109,30	-0,57	4,42
119	PANTIGLIATE	167001	102,65	102,69	-0,04	4,54
166	TRUCCAZZANO	225002	108,42	108,11	0,31	4,99
79	MAGENTA	130056	140,34	143,30	-2,96	4,99
32	CASSANO A.	059001	116,79	116,59	0,20	5,13
51	CORBETTA	085002	140,10	140,42	-0,32	5,18
48	COMAZZO	089001	98,16	98,52	-0,36	5,28
133	ROBECCO S/N	184001	128,12	128,43	-0,31	5,29
85	MERLINO	143001	98,11	97,75	0,36	5,49
54	CORNAREDO	087001	142,50	142,84	-0,34	5,79
145	SAN GIULIANO M.	195007	100,31	100,41	-0,10	5,88
114	OPERA	159002	98,96	98,76	0,20	5,98
117	OZZERO	165025	107,98	107,73	0,25	6,03
146	SEDRIANO	204009	144,27	144,23	0,04	6,06
136	RODANO	185001	110,14	110,56	-0,42	6,17
6	ASSAGO	011002	108,55	108,35	0,20	6,50
149	SEGRATE	205004	111,13	112,78	-1,65	6,65
123	PIOLTELLO	175003	114,25	114,04	0,21	6,69

PROVINCIA DI MILANO-RETE REGIONALE POZZI DI MONITORAGGIO

**SUDDIVISIONE PER VALORI CRESCENTI  
DELLA MEDIA DI OSCILLAZIONE  
PIEZOMETRICA ANNUALE**

	COMUNE	COD.PZ.	Q.P.C.	Q.RIF.	DIFF.Q.	MEDIA
167	TURBIGO	227002	144,96	144,79	0,19	6,72
134	ROBECCO S/N	184003	126,22	126,02	0,20	6,79
142	SAN DONATO M.	192023	103,41	103,21	0,20	6,85
140	ROZZANO	189001	103,45	103,40	0,05	7,20
81	MARCALLO	134001	147,20	148,23	-1,03	7,30
12	BERNATE T.	019001	150,77	150,63	0,14	7,34
141	ROZZANO	189007	103,94	103,53	0,41	7,36
127	POZZUOLO M.	173002	120,97	120,77	0,20	7,38
144	SAN GIULIANO M.	195006	95,23	95,67	-0,44	7,40
1	ABBIATEGRASSO	002005	120,61	120,41	0,20	7,47
10	BELLINZAGO L.	016001	131,62	131,55	0,07	7,66
175	VIGNATE	238002	117,82	117,50	0,32	7,79
77	LOCATE T.	125001	96,62	96,62	0,20	7,99
107	NOSATE	155008	148,10	148,42	-0,32	8,01
78	MAGENTA	130013	138,61	138,44	0,17	8,18
164	TREZZO D'ADDA	222002	151,21	151,01	0,20	8,25
147	SEGRATE	205001	117,46	117,34	0,12	8,44
181	ZELO B.P.	246001	93,37	93,17	0,20	8,61
159	SETTIMO M.	211003	130,45	130,35	0,10	8,91
116	OSSONA	164003	156,60	157,93	-1,33	9,38
5	ARLUNO	010002	154,88	154,84	0,04	9,59
131	RHO	162106	146,84	146,64	0,20	9,62
160	SETTIMO M.	211004	136,76	136,61	0,15	9,93
100	MONZA	149142	175,81	175,86	-0,05	10,03
124	PIOLTELLO	175006	119,50	119,30	0,20	10,09
86	MESERO	144001	153,25	153,11	0,14	10,14
128	PREGNANA M.	179002	153,67	153,48	0,19	10,43
13	BERNATE T.	019002	136,38	136,23	0,15	10,79
101	MORIMONDO	150001	109,25	109,17	0,08	11,07
39	CERNUSCO S/N	070003	126,97	127,00	-0,03	11,49
102	MORIMONDO	150013	103,74	104,46	-0,72	11,80
84	MELEGNANO	140003	91,70	91,68	0,02	12,06
92	MILANO	MAR013	109,00	109,00	0,00	12,29
148	SEGRATE	205003	114,18	115,78	-1,60	12,39
65	GORGONZOLA	108002	134,31	134,52	-0,21	12,65
33	CASSINA D.P.	060001	132,07	132,51	-0,44	13,05
67	INVERUNO	113015	160,55	160,35	0,20	13,23

PROVINCIA DI MILANO-RETE REGIONALE POZZI DI MONITORAGGIO

**SUDDIVISIONE PER VALORI CRESCENTI  
DELLA MEDIA DI OSCILLAZIONE  
PIEZOMETRICA ANNUALE**

	COMUNE	COD.PZ.	Q.P.C.	Q.RIF.	DIFF.Q.	MEDIA
180	VIMODRONE	243002	127,08	127,33	-0,25	14,01
55	CUGGIONO	096014	161,36	161,16	0,20	14,05
88	MILANO	ABB006	111,80	111,80	0,00	14,20
125	POGLIANO M.	176003	162,19	161,98	0,21	14,31
109	MOTTA V.	151002	99,07	98,87	0,20	14,45
4	ARCORE	008002	192,21	192,01	0,20	14,80
14	BOFFALORA T.	026003	141,87	141,59	0,28	14,89
40	CERNUSCO S/N	070004	135,37	135,34	0,03	15,16
126	POGLIANO M.	176014	165,37	165,17	0,20	15,31
68	INZAGO	114004	136,57	136,47	0,10	15,70
130	RHO	182009	160,43	160,41	0,02	16,15
121	PERO	170008	147,21	147,02	0,19	16,53
150	SEGRATE	205005	122,06	121,94	0,12	17,84
72	LESMO	120005	193,74	193,54	0,20	18,05
63	GESSATE	106008	146,70	146,50	0,20	18,20
46	COLOGNO M.	081003	133,51	133,32	0,19	18,23
176	VILLASANTA	241013	171,58	171,38	0,20	18,40
89	MILANO	CAN013	116,50	116,50	0,00	18,66
179	VIMERCATE	242045	182,08	181,96	0,12	18,84
177	VIMERCATE	242027	177,82	178,11	-0,29	19,18
95	MILANO	TON011	120,80	120,80	0,00	19,43
93	MILANO	PAD010	133,00	133,00	0,00	19,69
35	CASTANO PRIMO	062014	177,92	177,78	0,14	20,35
22	BRUGHERIO	034004	140,32	140,12	0,20	20,72
120	PARABIAGO	168001	178,50	178,30	0,20	21,13
24	BUSCATE	038001	176,98	176,83	0,15	21,19
23	BRUGHERIO	034005	148,19	147,99	0,20	21,22
106	NERVIANO	154003	176,20	176,00	0,20	21,25
132	ROBECCHETTO	187028	165,40	165,20	0,20	21,55
47	COLOGNO M.	081004	138,52	138,33	0,19	21,59
30	CARUGATE	051003	147,07	146,87	0,20	22,89
69	LAINATE	116004	179,88	179,68	0,20	23,09
21	BRUGHERIO	034009	146,37	146,18	0,19	24,18
3	ARCONATE	007002	179,37	179,17	0,20	24,31
155	SESTO S/G	209016	143,09	143,48	-0,39	24,62
26	BUSTO G.	041002	181,27	181,12	0,15	24,65
31	CARUGATE	051004	150,16	150,30	-0,14	24,72

PROVINCIA DI MILANO-RETE REGIONALE POZZI DI MONITORAGGIO

SUDDIVISIONE PER VALORI CRESCENTI  
DELLA MEDIA DI OSCILLAZIONE  
PIEZOMETRICA ANNUALE

	COMUNE	COD.PZ.	Q.P.C.	Q.RIF.	DIFF.Q.	MEDIA
49	CONCOREZZO	084002	162,47	162,27	0,20	24,91
90	MILANO	CHI001	131,80	131,80	0,00	25,03
9	BASIANO	014001	157,73	158,95	-1,22	25,06
98	MONZA	149079	152,86	152,97	-0,11	25,33
11	BELLUSCO	017002	203,52	203,32	0,20	25,85
27	CAPONAGO	047002	160,34	160,14	0,20	26,07
15	BOLLATE	027001	152,21	152,01	0,20	26,72
36	CASTANO PRIMO	062020	188,23	189,00	-0,77	27,56
18	BOLLATE	027009	143,24	143,04	0,20	28,16
154	SESTO S/G	209015	135,76	135,56	0,20	28,26
17	BOLLATE	027005	153,85	153,66	0,19	28,27
50	CONCOREZZO	084008	168,66	166,09	2,57	28,27
62	GARBAGNATE	105002	178,19	178,49	-0,30	28,68
178	VIMERCATE	242041	207,68	207,49	0,19	28,71
91	MILANO	COM003	129,00	129,00	0,00	29,31
169	VANZAGHELLO	251002	194,64	195,12	-0,48	29,35
112	NOVATE M.	157002	146,10	145,90	0,20	29,44
153	SESTO S/G	209014	137,02	136,82	0,20	29,53
16	BOLLATE	027003	160,63	160,84	-0,21	30,05
156	SESTO S/G	209017	140,29	140,09	0,20	30,17
115	ORNAGO	161002	191,33	191,13	0,20	30,99
157	SESTO S/G	209021	142,54	142,59	-0,05	31,10
19	BRESSO	032001	140,50	140,76	-0,26	31,16
94	MILANO	SAL012	141,50	141,50	0,00	31,47
57	CUSANO M.	098009	150,57	150,37	0,20	31,62
38	CAVENAGO B.	068002	174,32	174,23	0,09	31,87
53	CORMANO	086002	148,94	148,74	0,20	32,33
43	CINISELLO B.	077015	156,42	156,23	0,19	33,26
170	VAPRIO D'ADDA	231009	162,97	162,78	0,19	34,17
118	PADERNO D.	160007	163,61	163,41	0,20	34,70
44	CINISELLO B.	077018	157,34	157,15	0,19	34,99
96	MONZA	149022	160,86	160,66	0,20	35,31
137	RONCELLO	186001	192,66	192,99	-0,33	35,40
143	SAN GIORGIO S/L	194004	195,11	195,40	-0,29	35,48
82	MEDA	138002	227,01	226,81	0,20	36,29
99	MONZA	149133	167,34	167,44	-0,10	36,47
165	TRIUGGIO	224007	217,98	218,07	-0,09	36,98

PROVINCIA DI MILANO-RETE REGIONALE POZZI DI MONITORAGGIO

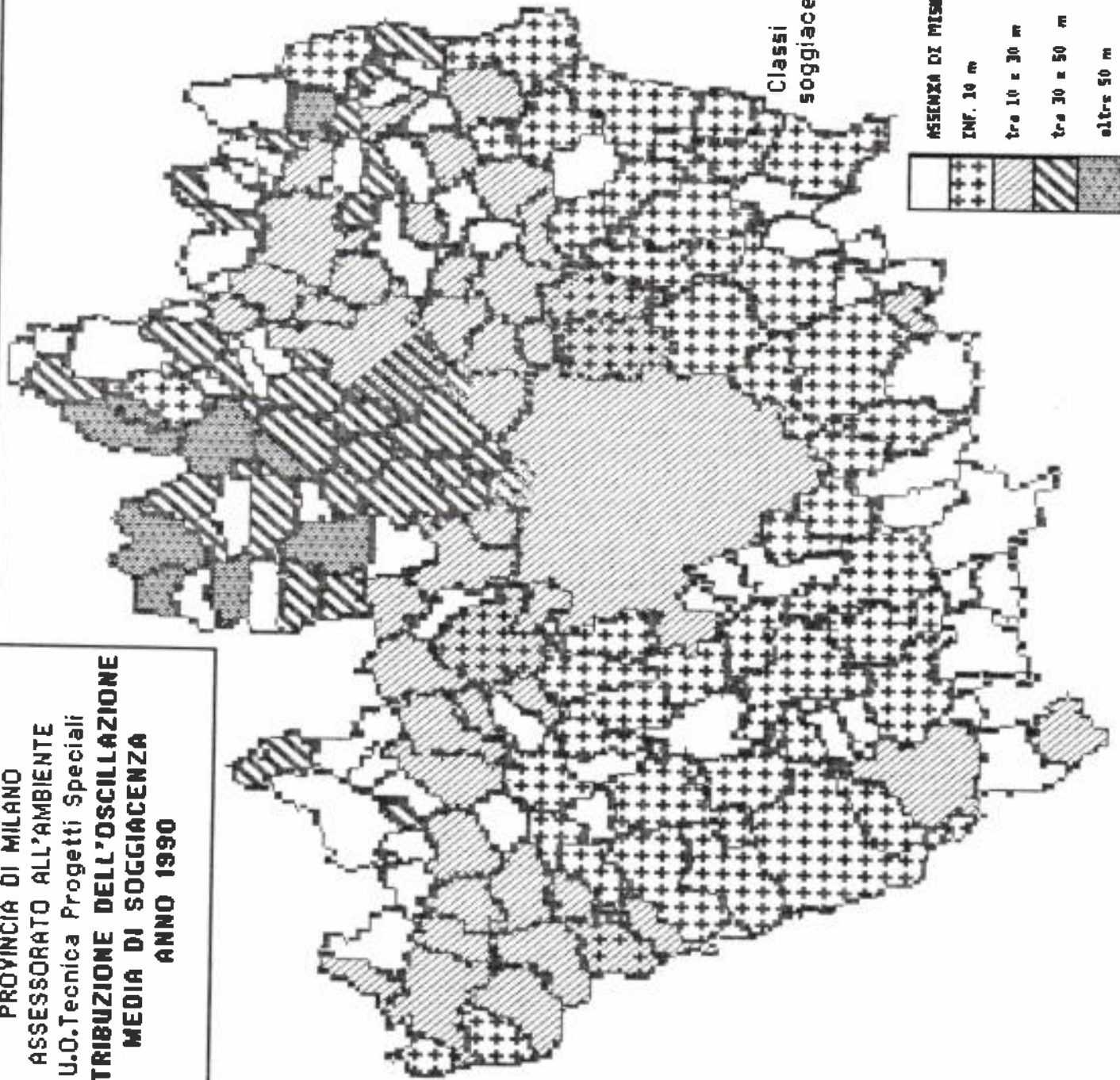
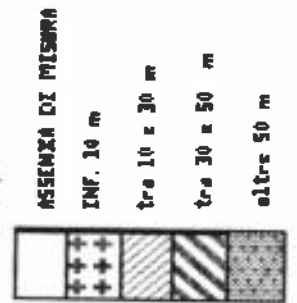
**SUDDIVISIONE PER VALORI CRESCENTI  
DELLA MEDIA DI OSCILLAZIONE  
PIEZOMETRICA ANNUALE**

COMUNE	COD.FZ.	Q.P.C.	Q.RIF.	DIFF.Q.	MEDIA	
42	CESATE	076003	194,99	194,80	0,19	37,56
172	VEDANO L.	233012	187,31	187,11	0,20	39,20
66	GREZZAGO	110001	179,96	180,31	-0,35	39,52
104	MUGGIO'	152004	171,28	171,94	-0,66	39,54
20	BRIOSCO	033008	233,20	233,01	0,19	39,94
97	MONZA	149028	174,81	174,61	0,20	40,11
110	NOVA M.	156005	173,87	173,67	0,20	40,44
138	RONCO B.	187001	249,50	249,31	0,19	40,45
111	NOVA M.	156024	176,31	176,44	-0,13	40,85
129	RESCALDINA	181001	220,95	220,75	0,20	41,39
76	LISSONE	123016	184,02	183,82	0,20	42,22
171	VAREDO	232004	183,88	183,69	0,19	42,46
41	CESANO M.	075009	199,46	199,26	0,20	43,13
29	CARNATE	049001	233,93	233,83	0,10	43,62
87	MEZZAGO	145001	220,54	220,39	0,15	43,74
105	MUGGIO'	152013	180,21	180,01	0,20	44,07
109	NOVA M.	156004	182,22	182,02	0,20	44,48
161	SOLARO	213015	210,90	211,88	-0,98	46,24
60	DESIO	100034	188,50	189,28	-0,78	47,22
162	SOVICO	216005	221,16	220,66	0,50	47,34
8	BARLASSINA	013002	226,71	226,51	0,20	48,18
75	LISSONE	123005	207,92	207,16	0,76	48,73
151	SEREGNO	208006	216,55	216,55	0,00	51,54
71	LENTATE S.	119001	245,26	246,11	-0,85	54,10
59	DESIO	100003	198,65	198,89	-0,24	54,16
152	SEREGNO	208015	234,41	234,21	0,20	54,42
73	LIMBIATE	121020	211,56	211,37	0,19	56,58
25	BUSNAGO	039002	210,81	210,52	0,29	57,74
173	VERANO B.	235016	250,82	249,71	1,11	64,36
45	COGLIATE	080001	236,08	235,78	0,30	66,05
70	LAZZATE	117001	255,71	255,51	0,20	71,86
64	GIUSSANO	107012	293,39	293,20	0,19	100,22

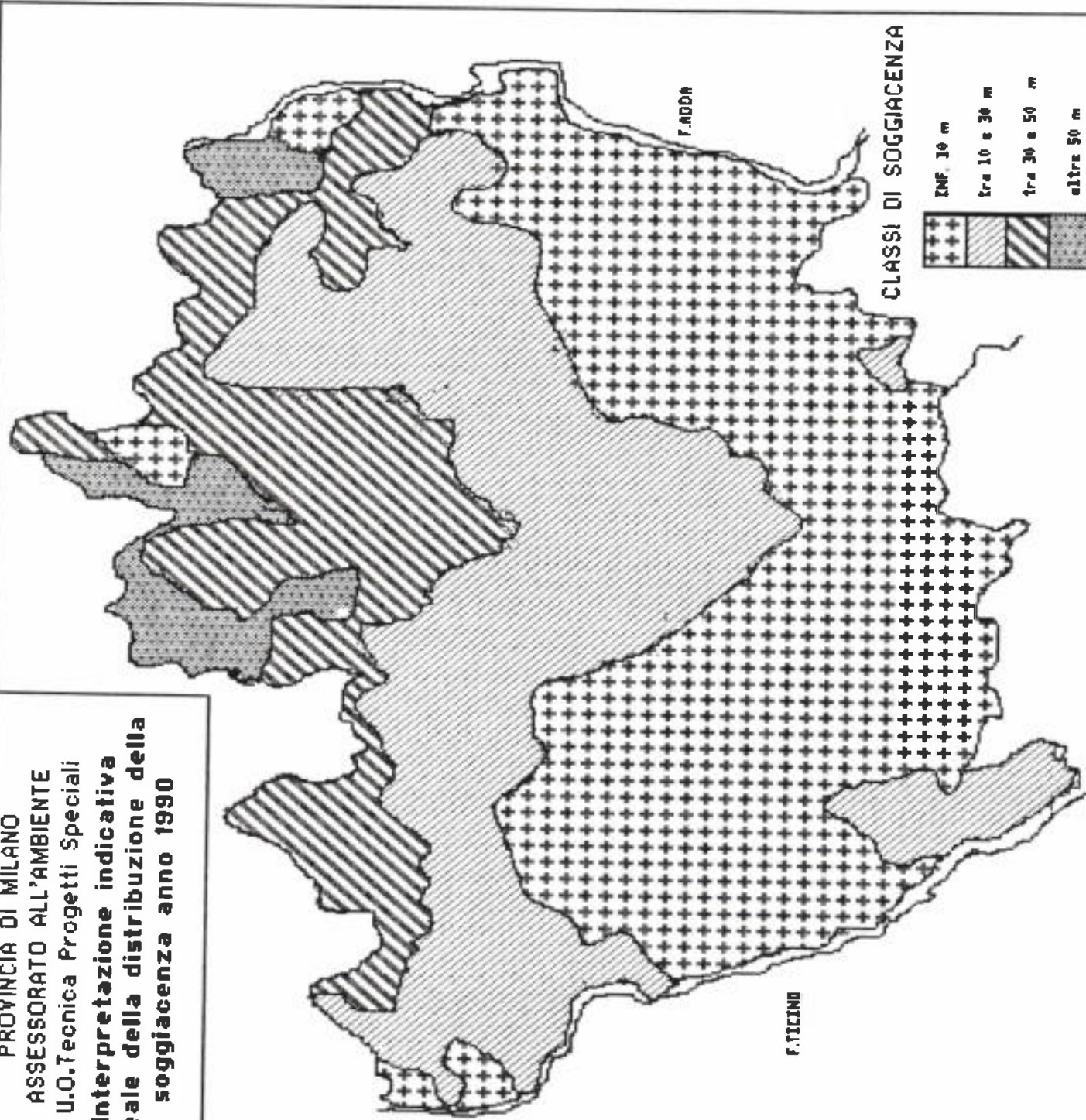
PROVINCIA DI MILANO-RETE REGIONALE POZZI DI MONITORAGGIO

PROVINCIA DI MILANO  
ASSESSORATO ALL'AMBIENTE  
U.O. Tecnica Progetti Speciali  
**DISTRIBUZIONE DELL'OSCILLAZIONE  
MEDIA DI SOGGIACENZA  
ANNO 1990**


Classi di  
soggiacenza



**PROVINCIA DI MILANO**  
**ASSESSORATO ALL'AMBIENTE**  
**U.O. Tecnica Progetti Speciali**  
**Interpretazione indicativa**  
**areale della distribuzione della**  
**soggiacenza anno 1990**



**CLASSI DI SOGGIACENZA**



Profondità riferita al piano campagna

***PARTE QUINTA***

***Grafici di escursione piezometrica  
annuale***



LIVELLI ASSOLUTI QUOTE m s.l.m. ANNO 1990

COMUNE	COD.FZ.	Q.R.F.	Q.F.C.	GEN	FEB	MAR	APR	MAG	GIU	LUG	AGO	SET	OTT	NOV	DIC
175 VIGRATE	23002	117,5	117,82	100,6	100,6	100,1	100,35	100,1	100,3	110,6	112,3	111,7	111,7	110,5	110,3
176 VILLASANTA	241013	171,38	171,58	154,23	153,30	152,58	152,38	153,20	153,38	153,70	153,70	153,20	153,00	152,80	152,73
177 VIMERCATE	242027	174,11	177,82	150,21	150,11	150,51	150,51	150,71	150,91	150,61	150,41	150,31	150,11		
178 VIMERCATE	242041	207,60	207,60	190,50	190,34	170,40	170,34	170,14	170,40	170,40	170,40	170,34	170,24	177,04	177,70
179 VIMERCATE	242045	181,04	182,08	163,14	163,44	163,14	163,14	163,44	163,44	163,28		163,04	162,04	162,01	162,01
180 VIMODRONE	243002	127,33	127,80	112,10	113,33	112,00	113,10	113,03	113,03		114,03	114,33	113,03	113,23	112,83
181 ZELO BF	244001	83,17	83,17	84,57	84,17	84,27	84,07	84,47	84,47	84,77	85,17	85,27	85,17	85,17	85,18
182 ZIBIDO S.G.	248001	101,24	102,74	90,61	90,64	90,44	100,24	100,34	100,51		100,24	99,91	100,01	99,84	98,71

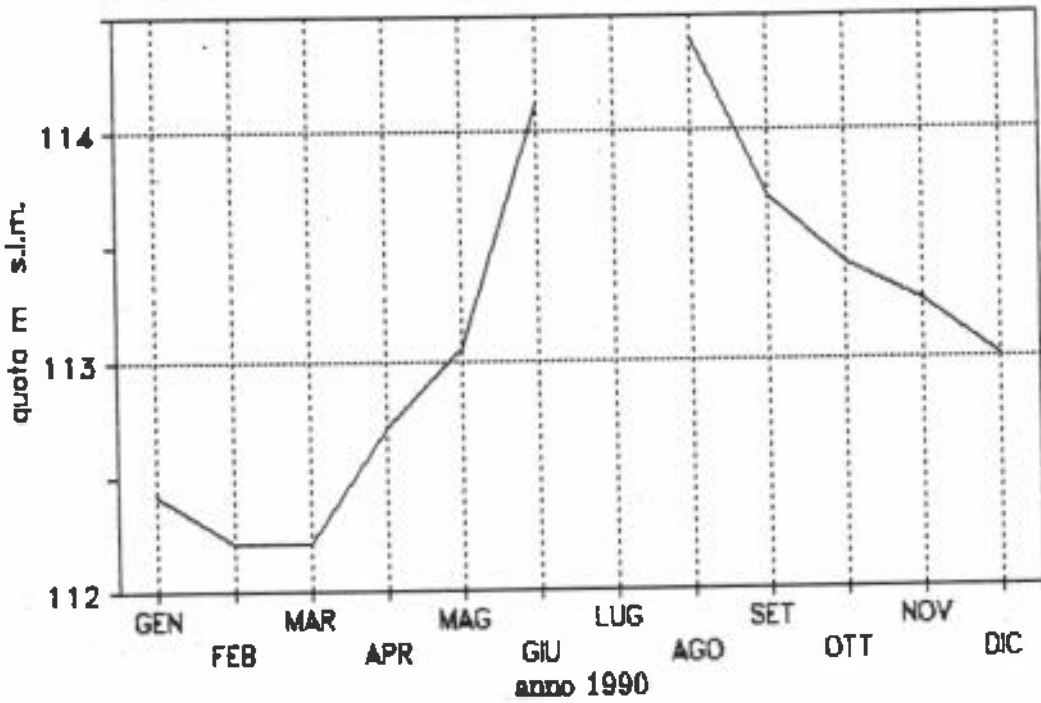
## LIVELLI ASSOLUTI QUOTE m s.l.m. ANNO 1990

COMUNE	COD.FZ.	GEN.	FEB.	MAR.	APR.	MAG.	GIU.	LUG.	AGO.	SET.	OTT.	NOV.	DIC.
50 DESIO	100003	198,80	198,85	145,79	145,80	145,18	144,74	144,70	144,39	144,20	143,89	143,79	143,89
60 DESIO	100034	180,28	182,5	142,58	142,18	142,18	141,58	141,48	141,38	141,08	140,98	140,88	140,48
61 GAGGIARO	303004	114,66	114,22	112,21	112,16	111,86	112,54	112,54	112,54	112,64	112,54	112,54	112,64
62 GARBAGNATE	105002	178,40	178,10	140,99	140,80	140,29	140,00	144,90	144,74	140,40	150,14	140,59	140,70
63 GERATE	104008	144,5	144,7	127,45	126,8	126,65	126,45	125,8	127,32	129,25	131,43	132	131,3
64 GIUSSANO	107012	203,2	203,30	105,4	104,4	104,2	104,05	102,8	102,4	102,5	102,8	103	102,8
65 GORGONZOLA	108002	134,52	134,31	118,82	118,32	118,87	118,37	117,97	120,17	124,32	126,52	125,82	124,72
66 GREZZAGO	110001	180,31	179,94	141,04	140,84	140,61	140,31	140,54	139,31		140,31	140,41	140,71
67 INVERIGO	113015	140,35	140,55	144,45	144	145,35	145,15	145,75		150,15	140,35	150,15	140,15
68 INZAGO	114004	134,47	134,57	118,17	118,77	118,42	117,72	117,47	121,37	124,77	126,02	124,47	122,77
69 LAZZATE	116004	170,48	170,84	137,23	136,78	134,08	133,88	133,68	134,28	134,78	137,48	137,48	134,84
70 LAZZATE	117001	255,51	253,71	185,14	185,01	184,51	184,41	184,41	183,71		183,34	183,31	183,14
71 LEVATE BZ	119001	244,11	245,24	192,51	192,41	192,24	192,11	191,61	191,21		191,21	191,21	182,91
72 LENO	120005	193,54	193,74	175,54	174,90	174,54							
73 LIMBIATE	121020	211,37	211,54	155,37	155,27	154,57	155,12	155,17	154,92	155,07		155,27	154,57
74 LISCATE	122001	111,70	111,45	107,88	107,78	107,54	106,88	106,20	107,43	108,14	108,71	108,43	108,53
75 LIRIONE	123005	207,16	207,92	140,84	140,34	139,91	139,41	139,31	138,81	138,74	138,91	138,44	138,24
76 LIRIONE	123014	183,92	184,02	143,02	142,92	142,62	142,22	141,92	141,67	141,42	141,57	141,22	141,02
77 LOCATE T.	125001	94,62	94,82	84,72	84,82	84,52	84,22	84,42	84,72		84,82	84,77	84,42
78 MAGENTA	130013	134,44	134,41	129,34	129,34	129,34	129,34	129,14		132,64	132,64	131,64	130,84
79 MAGENTA	130054	143,3	140,34	134,3	134,3	132,6	133,85	134,85		137,1	137,1	134,4	133,9
80 MAGENTA	130061	115,54	115,44	111,44	111,84	111,64	111,74	112,04		112,04	111,91	112,14	111,84
81 MARGALLO	134001	144,23	147,2	134,43	137,83	137,53	137,43	134,23		142,23	142,63	142,43	141,53
82 MEDA	138002	224,81	227,01	192,54	192,34	190,91	190,61	190,36	190,21	190,51	190,64	190,51	190,31
83 MEDIGLIA	139001	94,34	94,78	92,14	91,60	92,10	91,69	92,04	92,24	92,54	92,74	92,64	92,34
84 MELEGNANO	140003	91,44	91,7	79,44	79,53	79,34	79,44	79,54	79,74		79,64	79,53	79,44
85 MERLINO	141001	97,75	98,11	92,4	92,15	92,05	92,05	92,35	92,65	92,85	93,2	92,85	92,85
86 MESERO	144001	153,11	153,25	141,31	141,04	140,44	140,71	141,31		145,61	144,91	145,51	145,41
87 MEZZAGO	145001	220,30	220,54	178,20	177,90	177,10	177,10	174,80		174,64	174,30	174,20	173,90
88 MILANO	ABE004	111,8	111,8	97,8	97,29	97,3	97,3	97,44	97,55	97,5	97	98,06	98
89 MILANO	CAN013	114,5	114,5					97,7	97,25	97,5	98,35	116,5	97,7
90 MILANO	CRH001	131,8	131,8	104,8	104,14	104,44	104,5	104,3	104,50	104,24	104,45	104,4	104,85
91 MILANO	COM001	129	129	100,55	100,44	100,4	100,1	100	98,97	99	99,2	99,34	99,25
92 MILANO	MAK013	109	109	94,87	94,55	94,42	94,35	94,4	94,44	94,57	94,83	94,8	94,8
93 MILANO	PAD010	133	133	114,47	114	113,55	113,1	112,84	116,4	112,2	114,4	113,4	113,85
94 MILANO	SAL012	141,5	141,5	110,45	110,7	110,53	110,2	111,5	109,7	109,5	109,9	109,84	110,4
95 MILANO	TOW011	120,8	120,8	102,1	102,05	101,34	100,15	102,33	100,34	100,8	101,15	101,33	101,22
96 MONZA	149022	140,44	140,84	124,44	124,11	123,71	123,24	124,34		124,34	125,51	125,64	124,64
97 MONZA	149028	174,61	174,81	135,34	135,11	134,64	134,61	134,61		134,71	134,74	134,74	133,61
98 MONZA	149079	152,97	152,84	124,67	122,57	127,22	126,62	126,57	126,97	127,97	128,57	128,27	128,07
99 MONZA	149133	147,44	147,34	131,29	130,84	131,24	130,54	130,44					
100 MONZA	149142	175,84	175,81	144,24	145,44	145,34	145,14	145,61	145,84	144,84	144,14	145,44	145,34
101 MORIMONDO	150001	109,17	109,25	97,77	97,62	97,47	97,82	98,27	98,37	98,37	99,32	98,57	98,17
102 MORIMONDO	150013	104,44	103,74	91,64	91,34	91,34	91,74	92,04	92,34	92,34	92,34	92,44	91,94
103 MOTTA V.	151002	98,87	99,07	83,77	83,87	83,37	85,82	84,57	84,87		84,87	85,27	84,87
104 MUGGIO	152004	171,94	171,27	132,49	132,94	132,30	131,54	131,44	131,44	131,24	132,04	131,84	131,54
105 MUGGIO	152013	180,01	180,21	137,01	137,11	134,81	134,51	134,11	135,01	135,81	136,01	136,01	135,81
106 NERVIANO	154003	174	174,2	155,25	154,8	154,2	154	153,85	154		154	154,2	155,4
107 NOATE	155002	144,42	144,1	140,07	139,92	139,92	139,82	140,12	140,22	140,32	140,02	140,22	140,12
108 NOATE	155014	144,81	144,23	141,81	141,51	141,71	141,64	141,81	142,41	142,54	141,81	141,81	141,41
109 NOVA M.	156004	182,02	182,22	130,00	130,07	134,87	134,12	137,72	137,62	137,62	137,32	137,32	137,12
110 NOVA M.	156005	173,67	173,87	134,87	134,87	134,57	133,53	133,32	133,12	133,27	133,52	132,82	132,62
111 NOVA M.	156024	174,44	174,31	134,70	134,69	134,44	133,50	133,24	134,09	135,10	135,14	134,24	133,30
112 NOVATE M.	157002	145,9	144,1	117,3	117	117	116,65	116,3	114		116,75	116,4	116,4
113 ROVIGLIO	154001	103,18	102,54	100,58	100,54	100,34	101,44	101,44	101,44	101,44	101,38	101,08	100,88
114 OYERA	159002	94,74	94,84	83,04	82,74	82,51	82,91	83,14	83,54		82,94	82,74	83,04
115 ORZAGO	161002	191,13	191,33	141,43	141,24	141,13	140,44	140,63	141,03		140,13	139,83	139,72
116 OSONA	164003	157,93	156,6	145,53	145,23	145,03	144,83	144,63		149,43	149,53	149,43	149,13

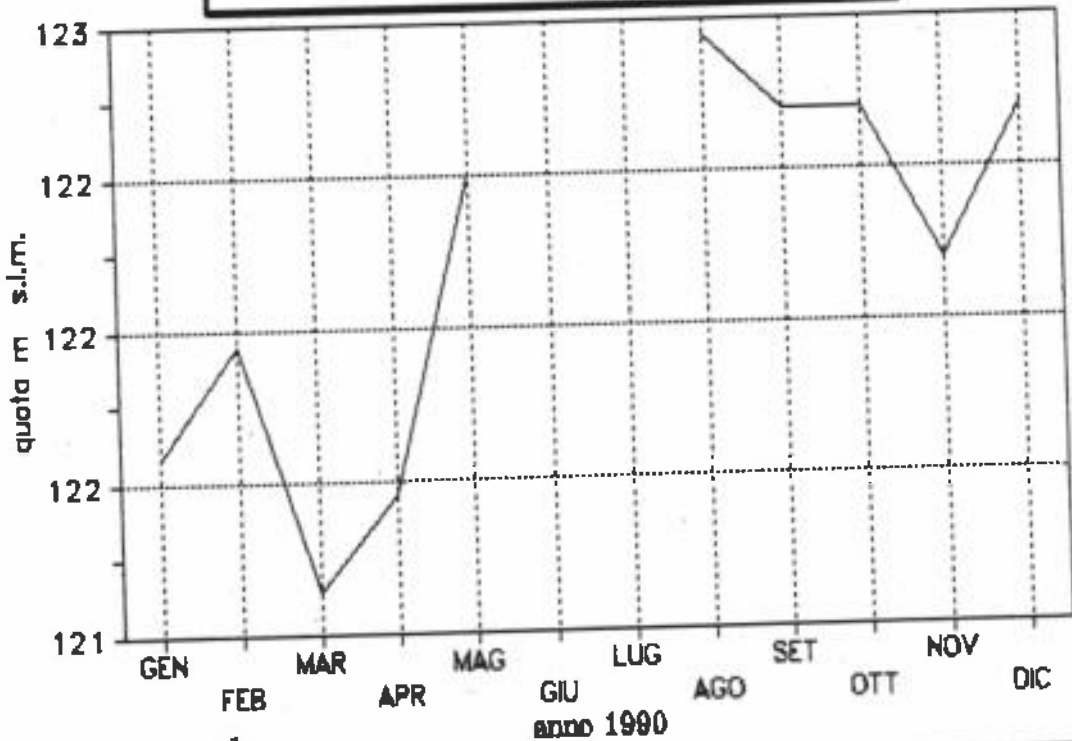
LIVELLI ASSOLUTI QUOTE m s.l.m. ANNO 1990

COMUNE	COD.FZ.	GEN.	FEB.	MAR.	APR.	MAG.	GIU.	LUG.	AGO.	SET.	OTT.	NOV.	DIC.		
117 OZZERO	165025	107,73	107,98	101,13	101,03	100,93	101,38	102,73	103,00	103,73	102,43	101,73	101,73	101,73	
118 PADERNO D.	164807	143,41	143,61	130,06	130,21	129,81	129,36	127,81	128,31	128,61	128,01	128,76	128,51	128,21	128,01
119 PANTIGLIATE	167001	102,60	102,63	97,99	97,84	97,69	97,29	97,84	97,99	98,18	98,69	98,68	98,44	98,44	98,29
120 PARABIAGO	168001	178,3	178,5	157,4	156,95	156,25	156,3	156	156,7	158,95	159,2	158,9	157,5	157,1	157,1
121 PERO	170003	147,02	147,21	130,12	129,62	129,12	128,87	129,62	130,82	131,22	133,82	132,22	132,02	131,02	130,37
122 PESCHIERA B.	171001	100,71	100,84	87,11	87,21	87,01	86,61	87,01	87,21	87,31	87,31	87,81	87,31	87,21	87,11
123 PIOLTELLO	173003	116,04	116,25	107,60	107,52	107,24	106,79	106,74	106,74	107,74	108,34	109,04	108,24	107,34	106,94
124 PIOLTELLO	173004	110,3	110,5	100,3	100,3	100,1	100,3	100,3	100,3	100,3	100,3	100,3	100,3	100,3	100,3
125 POGLIANO M.	176003	161,98	162,18	147,38	147,08	146,58	146,28	146,18	147,38	149,78	150,18	149,28	148,48	148,08	148,08
126 POGLIANO M.	176014	165,17	165,37	149,37	149,27	148,77	148,77	148,37	149,27	151,67	152,37	151,67	150,67	149,17	148,17
127 POZZUOLO M.	178002	120,77	120,87	112,67	112,62	111,47	111,27	111,17	111,37	112,77	114,62	113,37	114,47	112,97	112,47
128 PREGRANA M.	179002	153,48	153,67	142,58	141,83	141,38	141,38	141,53	141,88	144,48	145,83	145,58	145,03	143,88	143,08
129 RESCALDINA	181001	220,75	220,95	189,42	189,55	189,1	179,75	179,65	179,25	179,75	179,25	179,05	178,75	178,75	178,6
130 RHO	182003	140,41	140,43	144,34	143,41	142,71	142,54	142,61	143,71	144,61	145,81	144,41	145,01	145,01	144,21
131 RHO	182104	144,64	144,84	134,38	133,84	133,54	133,54	133,84	134,89	138,38	139,28	139,04	138,74	138,14	136,94
132 ROBOCCHETTO	183028	145,2	145,4	142,2	142	141,7	141,9	143,3	143,3	147,2	146,4	146,2	144,4	143,6	143
133 ROBOCCO BN	184001	128,63	128,12	122,08	122,33	121,53	122,29	123,09	123,09	123,63	123,43	123,33	123,03	122,73	122,73
134 ROBOCCO BN	184003	124,02	124,22	118,52	118,77	118,32	118,62	120,72	120,72	120,62	120,22	119,92	119,47	118,22	118,22
135 ROBOCCO BN	184023	104,78	104,88	104,68	107,38	106,78	107,13	107,58	108,78	108,78	107,68	107,58	107,48	107,18	107,18
136 RODARO	185001	110,54	110,14	103,74	103,54	103,21	103,16	103,54	103,84	104,74	105,44	104,84	104,64	103,54	103,16
137 RONCELLO	186001	192,89	192,64	157,89	157,64	157,29	157,14	157,19	157,54	157,99	157,14	156,99	154,74	154,69	154,69
138 RONCO B.	187001	248,31	249,5	209,61	209,16	208,61	208,16	209,11	209,11	209,51	209,11	208,01	208,01	208,01	208,01
139 ROVATE	188001	105,59	105,73	101,54	101,64	101,19	102,94	102,34	102,59	102,89	102,19	102,09	101,99	101,99	101,99
140 ROZZANO	189001	103,4	103,45	86,3	86,15	85,4	86,5	86,3	86,4	86,1	86,1	86,5	86,4	86,25	86,25
141 ROZZANO	189007	103,53	103,94	86,48	86,48	86,13	86,18	86,53	86,73	86,93	86,63	86,43	86,73	86,53	86,53
142 SAN DONATO M.	192023	103,21	103,43	86,41	86,14	86,26	86,41	86,61	86,44	86,71	86,41	86,91	87,06	86,81	86,81
143 SAN GIORGIO EL.	194004	195,4	195,11	160,4	160,2	159,6	159,4	159,25	159,9	159,5	159,4	159,4	160	159,9	159,9
144 SAN GIULIANO M.	195006	85,67	85,23	87,37	87,67	87,37	87,77	88,02	87,97	88,57	88,27	87,97	87,57	87,52	87,52
145 SAN GIULIANO M.	195007	100,41	100,31	83,71	84,21	83,91	84,41	84,61	84,61	85,01	84,64	84,61	84,61	84,61	84,61
146 FEDRIANO	204003	144,23	144,27	137,7	137,53	137,13	137,13	137,43	137,83	139,33	139,63	139,33	138,83	138,33	138,23
147 EGGRATE	205001	117,34	117,44	108,64	108,69	108,84	108,34	108,04	108,34	108,94	109,79	110,34	109,74	109,14	108,74
148 EGGRATE	205003	115,74	114,18	101,78	101,63	101,33	101,18	101,63	101,78	102,08	102,33	102,18	102,48	101,68	101,38
149 EGGRATE	205004	112,78	111,13	104,33	104,33	104,18	104,18	103,83	104,23	104,44	105,89	105,34	104,98	104,44	104,11
150 EGGRATE	205005	121,94	122,04	104,79	104,79	104,44	103,94	103,69	103,54	103,84	104,39	104,89	104,54	104,04	103,64
151 ELREGNO	206004	216,55	216,55	167,05	167,05	167,15	167,05	164,35	163,85	163,65	163,65	162,65	164,65	162,65	162,65
152 ELREGNO	208015	234,21	234,41	182,01	182,11	180,41	180,21	179,71	179,51	179,71	179,51	179,11	178,61	178,11	178,11
153 ELFO SG	209014	134,82	137,02	108,32	108,32	107,82	107,82	108,12	108,12	107,62	106,82	106,62	104,52	104,32	104,32
154 ELFO SG	209015	135,36	135,76	108,06	107,96	107,51	107,36	107,66	107,66	107,46	107,56	107,26	107,06	106,96	106,96
155 ELFO SG	209016	143,48	143,09	118,18	118,08	118,33	117,98	117,78	118,48	118,68	118,78	118,48	118,18	118,28	118,28
156 ELFO SG	209017	140,09	140,29	110,49	110,49	109,99	110,29	110,44	110,39	110,59	110,89	109,69	109,49	109,39	109,39
157 ELFO SG	209021	142,59	142,54	112,59	111,99	111,39	111,49	111,44	111,84	111,59	111,59	110,99	110,79	110,79	110,79
158 FETTALA	210001	100,3	100,73	104,2	103,9	103,7	103,5	103,65	104,15	104,4	105,1	104,8	105,1	104,7	104,3
159 SETTIMO M.	211003	130,35	130,45	121,2	121,35	120,7	120,95	120,35	121,85	123	122,65	121,9	121,55	121,25	121,25
160 SETTIMO M.	211004	136,61	134,76	124,34	124,61	125,76	126,31	126,91	128,91	127,91	127,71	127,01	126,91	126,61	126,61
161 SOLARO	213013	111,88	210,9	165,38	165,18	164,38	165,18	165,38	164,98	164,68	165,48	164,18	163,98	163,68	163,53
162 SOVICO	214003	220,64	221,16	175,41	174,66	173,46	172,96	173,24	173,16	174,44	174,24	173,71	173,16	173,24	173,24
163 TREZZANO BN	221001	116,51	115,51	112,71	112,41	112,51	113,01	113,01	113,01	113,31	112,91	112,01	113,11	113,11	113,01
164 TREZZO A.	222002	151,91	151,21	142,64	142,81	142,81	142,71	143,01	143,01	143,21	143,21	143,01	143,01	143,01	142,84
165 TRUGGIO	224007	218,07	217,98	181,27	180,87	179,67	179,47	181,67	181,77	182,07	181,37	181,07	180,97	180,62	180,62
166 TRUCCAZZANO	225002	108,11	108,42	102,71	102,61	102,24	102,14	102,14	103,21	104,61	105,31	104,81	104,51	103,51	103,11
167 TURBIGO	227002	144,79	144,98	137,89	138,09	137,69	137,79	138,09	138,49	138,89	138,79	138,54	138,29	138,19	138,19
168 TURBIGO	227004	130,67	130,64	127,47	127,67	127,67	127,47	127,57	128,37	127,77	127,37	127,67	127,27	126,67	126,67
169 VARZAGHELLO	231002	195,12	194,44	164,12	164,02	163,52	163,67	163,12	163,12	165,12	165,27	164,77	164,92	164,72	164,72
170 VAPRIO A.	231003	162,78	162,97	128,48	128,23	127,48	127,48	127,48	129,48	130,28	130,68	129,78	127,98	129,28	129,28
171 VARINO	232004	183,69	183,88	141,64	141,59	141,84	141,39	141,39	141,69	141,89	141,59	141,39	140,99	140,89	140,89
172 VIDANO L.	233012	187,11	187,31	149,61	148,11	148,71	148,26	148,21	148,01	147,71	147,71	147,51	147,31	147,01	147,01
173 VERANO B.	235014	240,71	250,22	188,61	188,11	184,51	184,66	184,21	185,84	184,26	187,11	184,11	185,71	185,41	184,71
174 VERMEZZO	236001	115,22	115,32	112,52	112,22	112,22	112,62	113,32	113,32	113,42	112,92	113,02	113,02	112,92	112,92

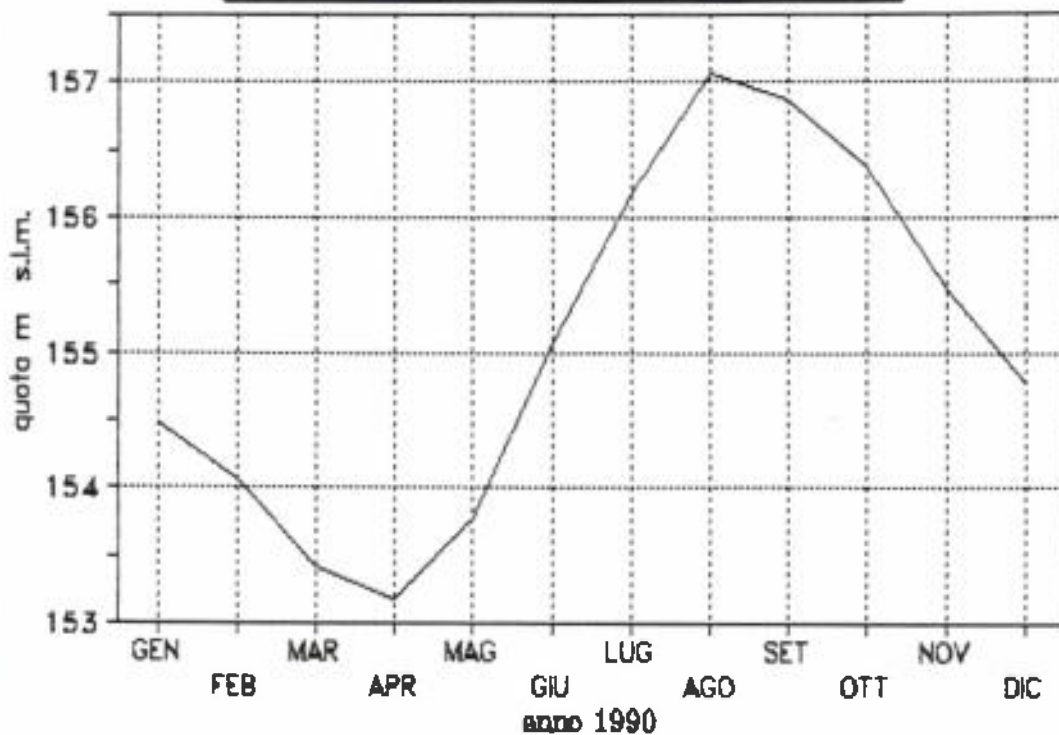
**ABBIATEGRASSO pozzo 002005**  
**LIVELLI ASSOLUTI**



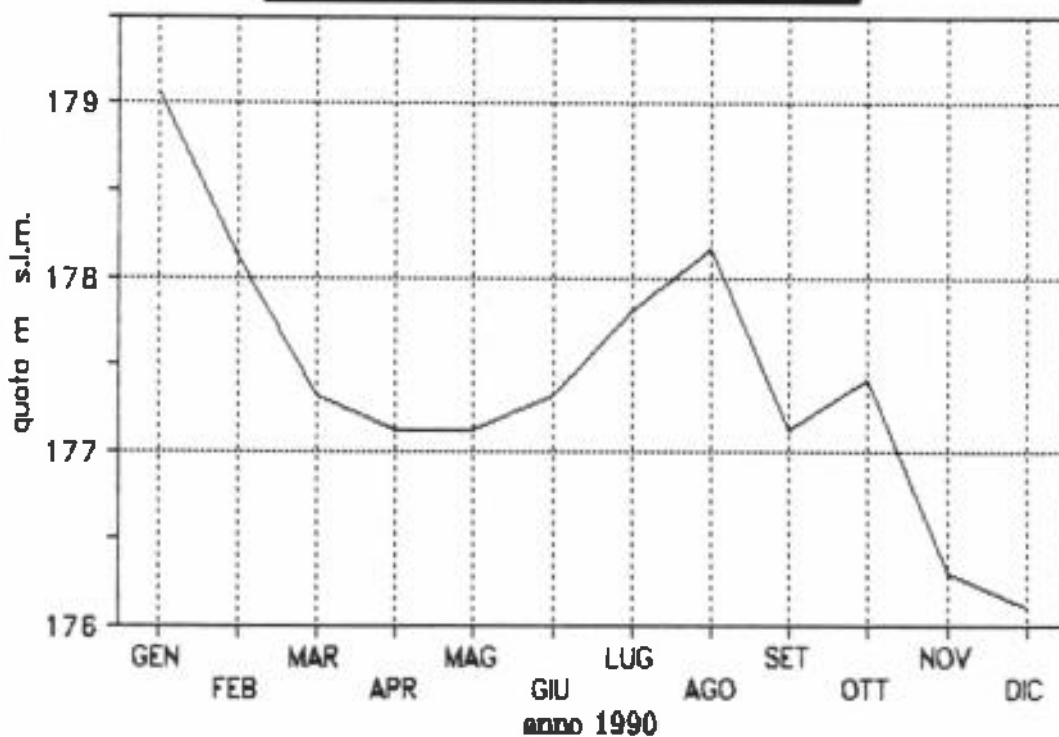
**ALBAIRATE pozzo 005010**  
**LIVELLI ASSOLUTI**



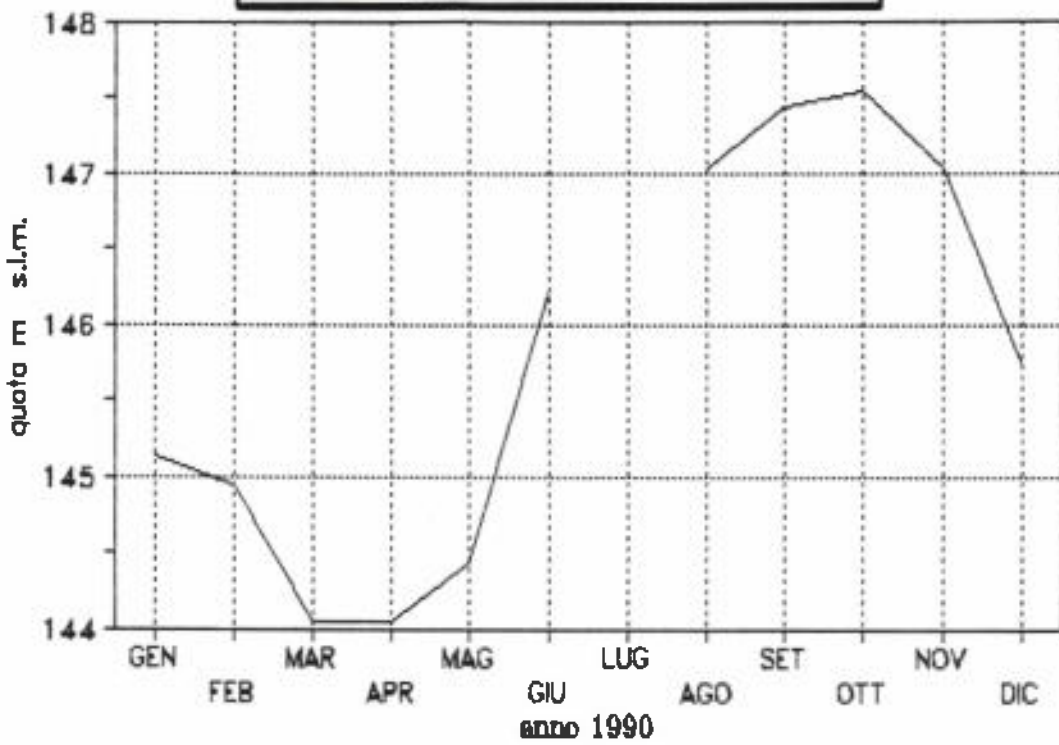
**ARCONATE** pozzo 007002  
LIVELLI ASSOLUTI



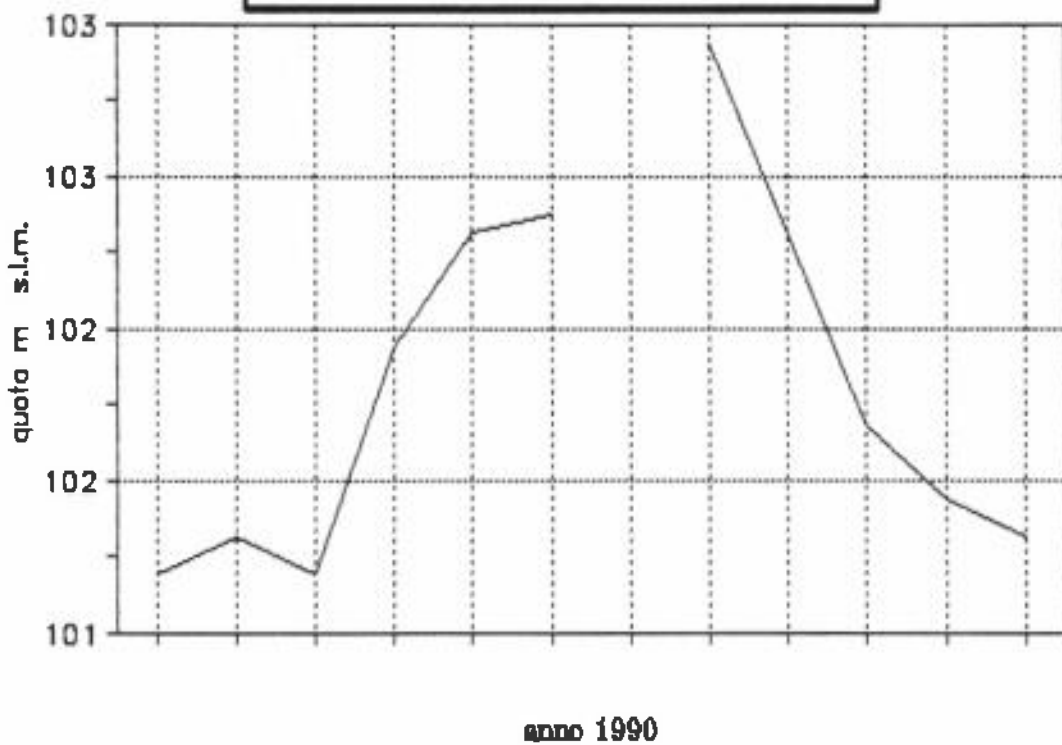
**ARCORE** pozzo 008002  
LIVELLI ASSOLUTI



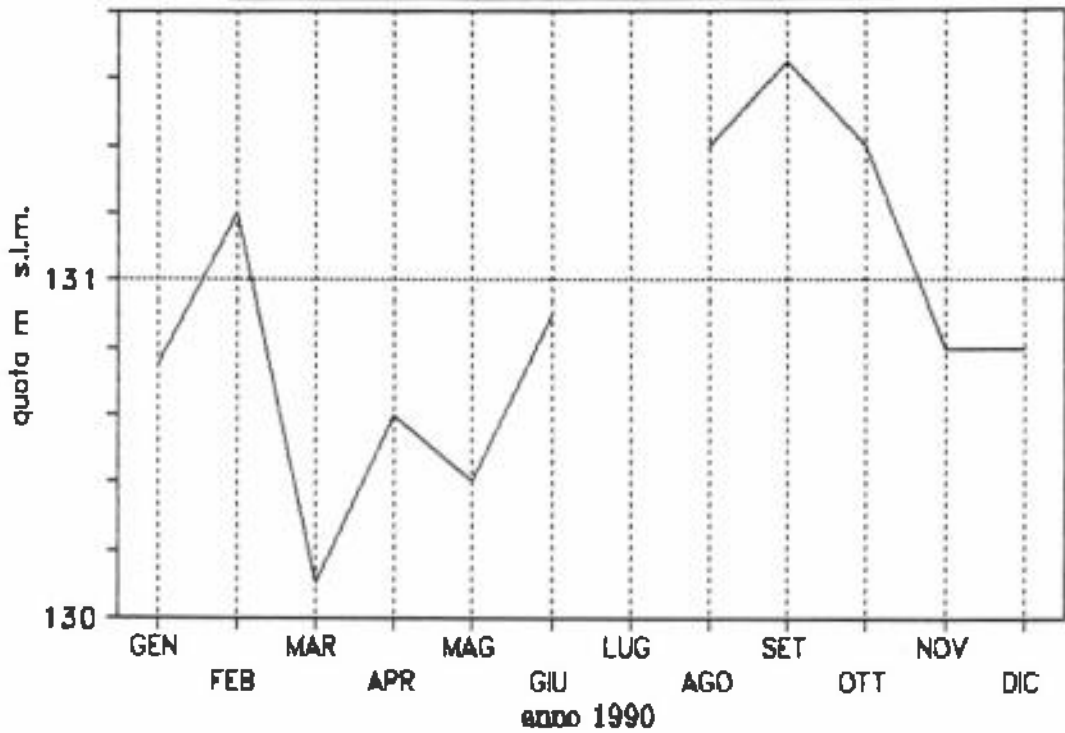
ARLUNO pozzo 010002  
LIVELLI ASSOLUTI



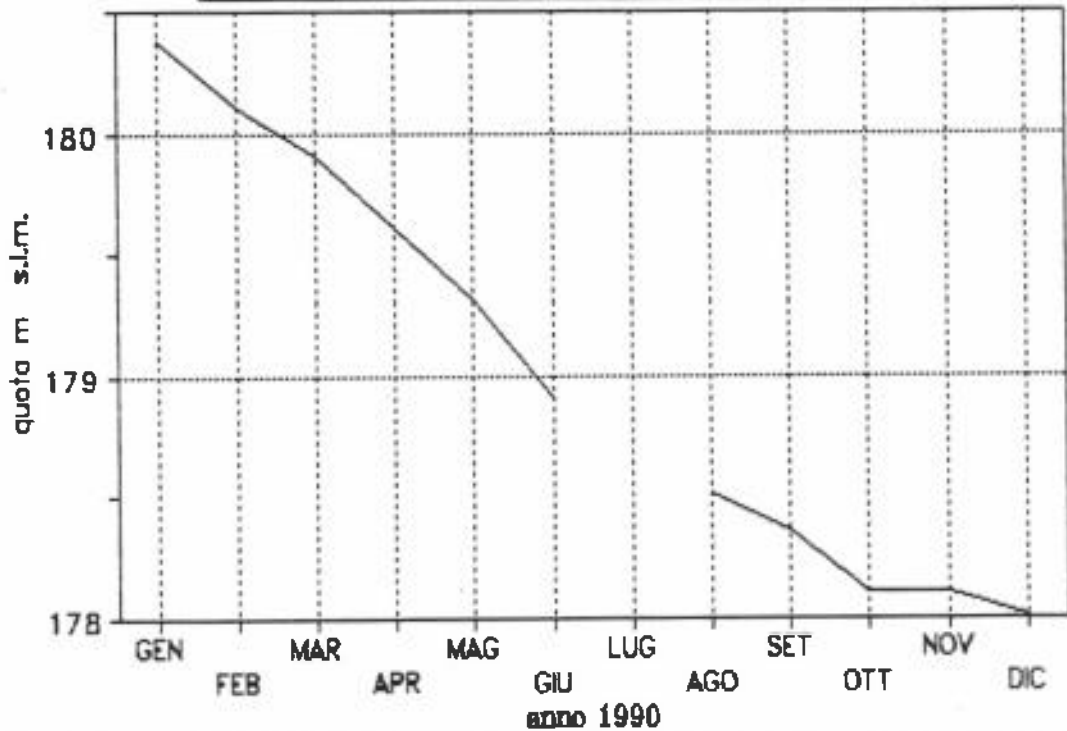
ASSAGO pozzo 011002  
LIVELLI ASSOLUTI



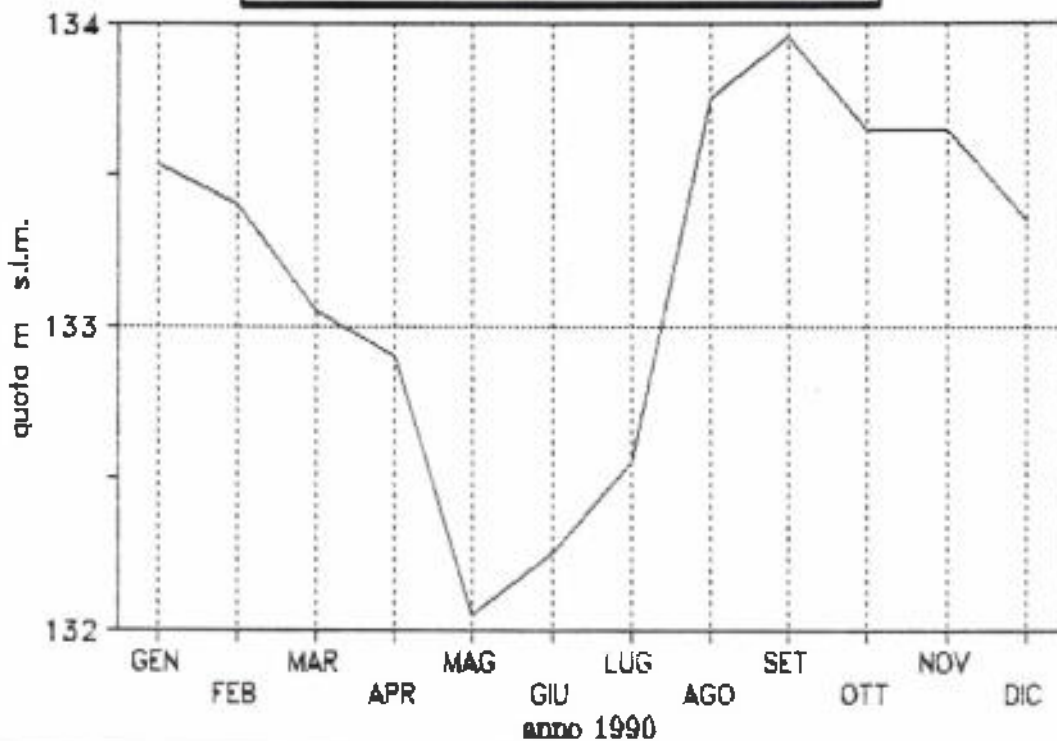
**BAREGGIO pozzo 012006**  
**LIVELLI ASSOLUTI**



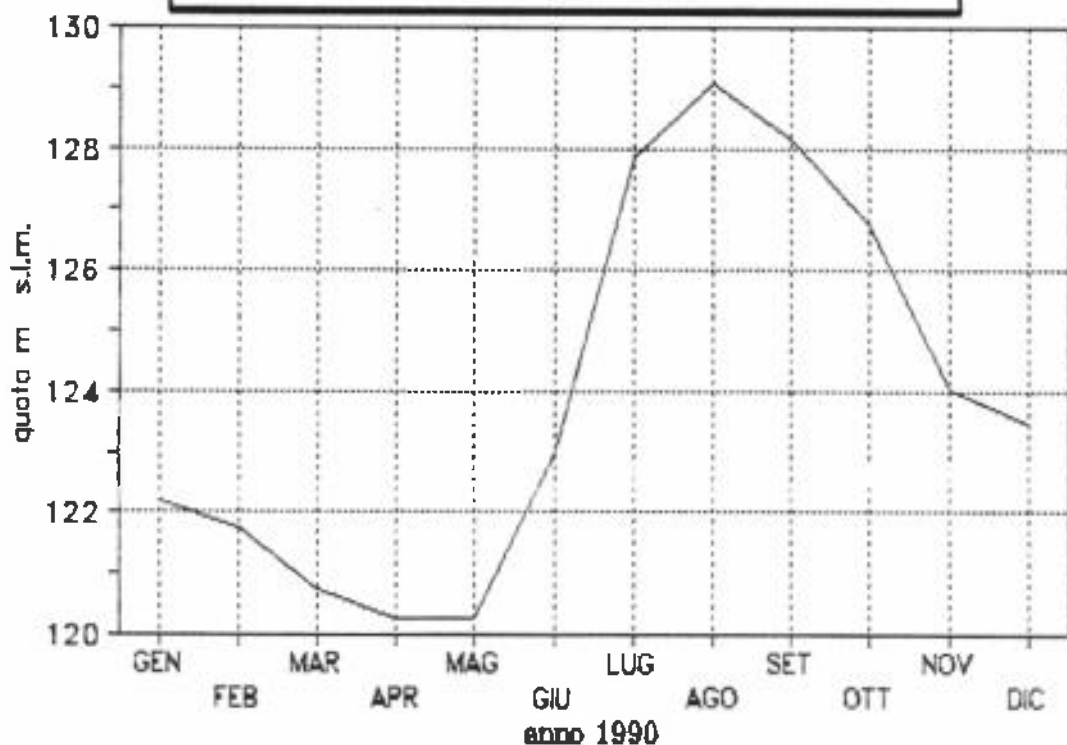
**BARLASSINA pozzo 013002**  
**LIVELLI ASSOLUTI**



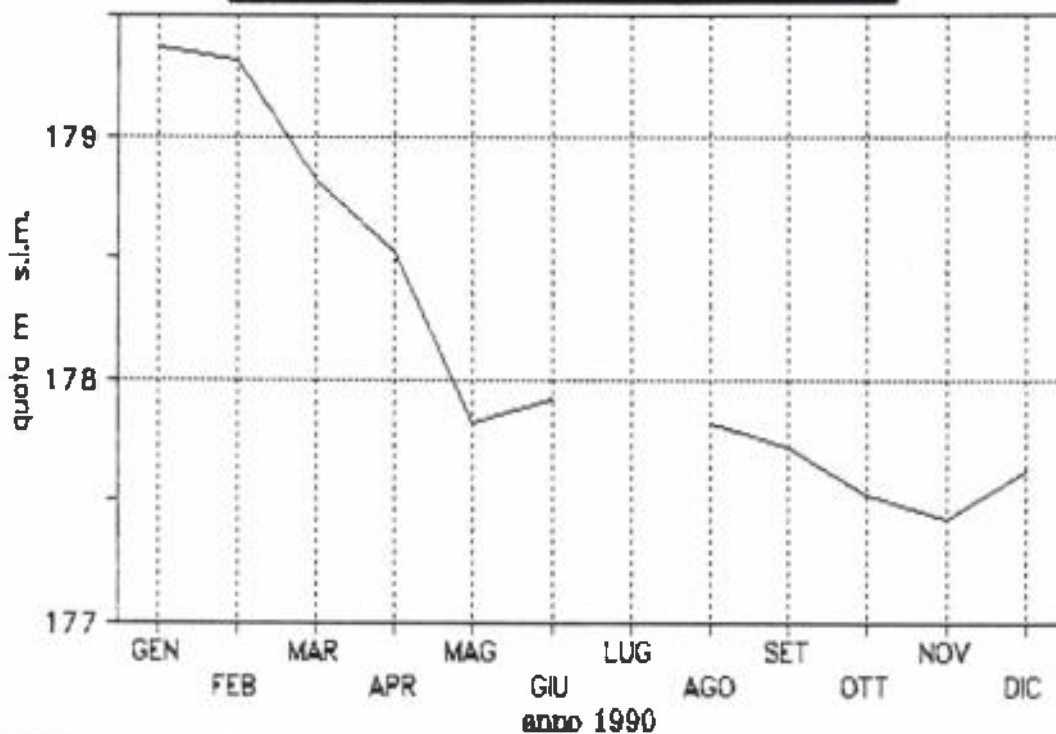
BASIANO pozzo 014001  
LIVELLI ASSOLUTI



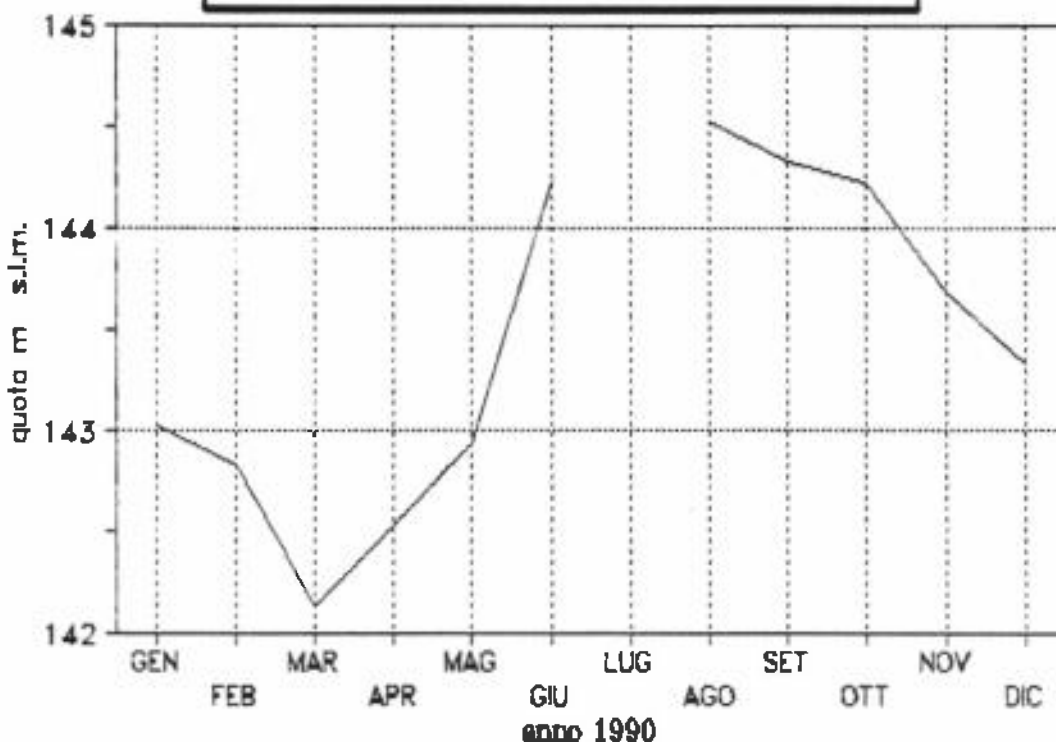
BELLINZAGO L. pozzo 016001  
LIVELLI ASSOLUTI



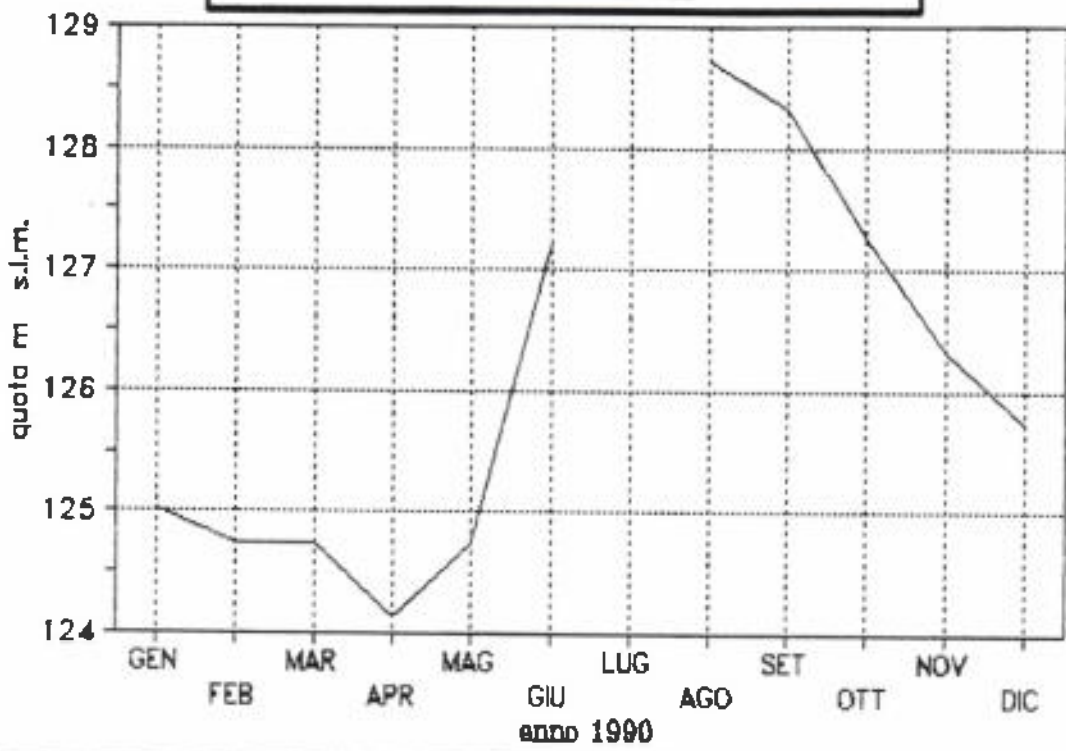
BELLUSCO pozzo 017002  
LIVELLI ASSOLUTI



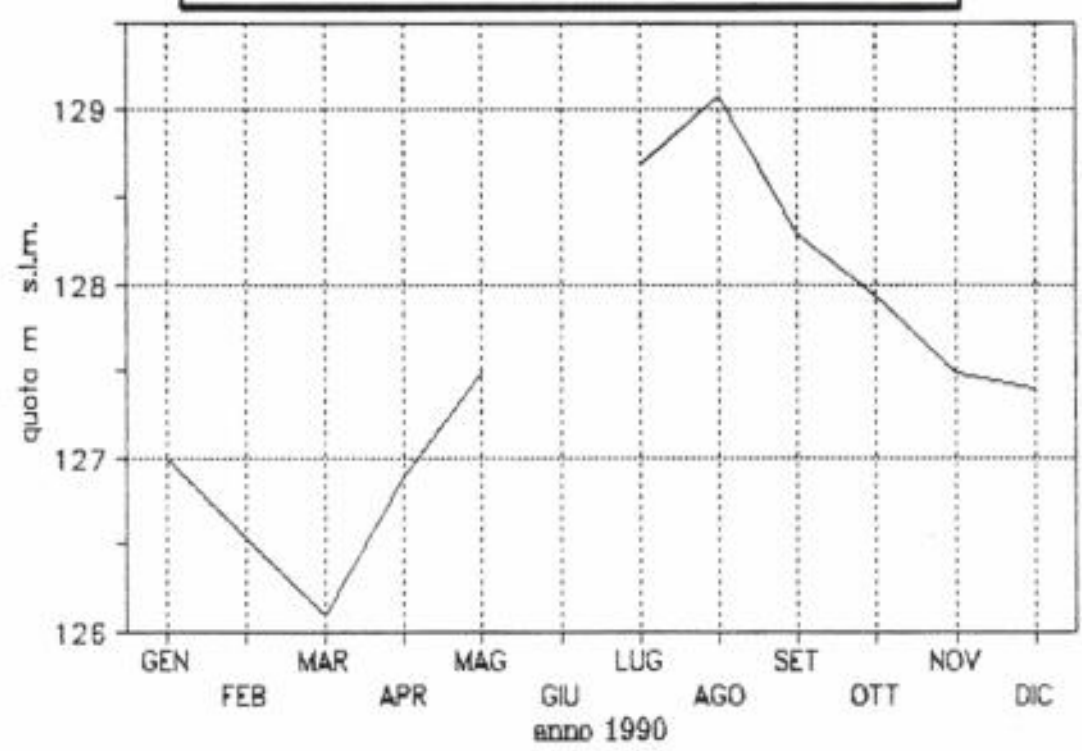
BERNATE T. pozzo 019001  
LIVELLI ASSOLUTI



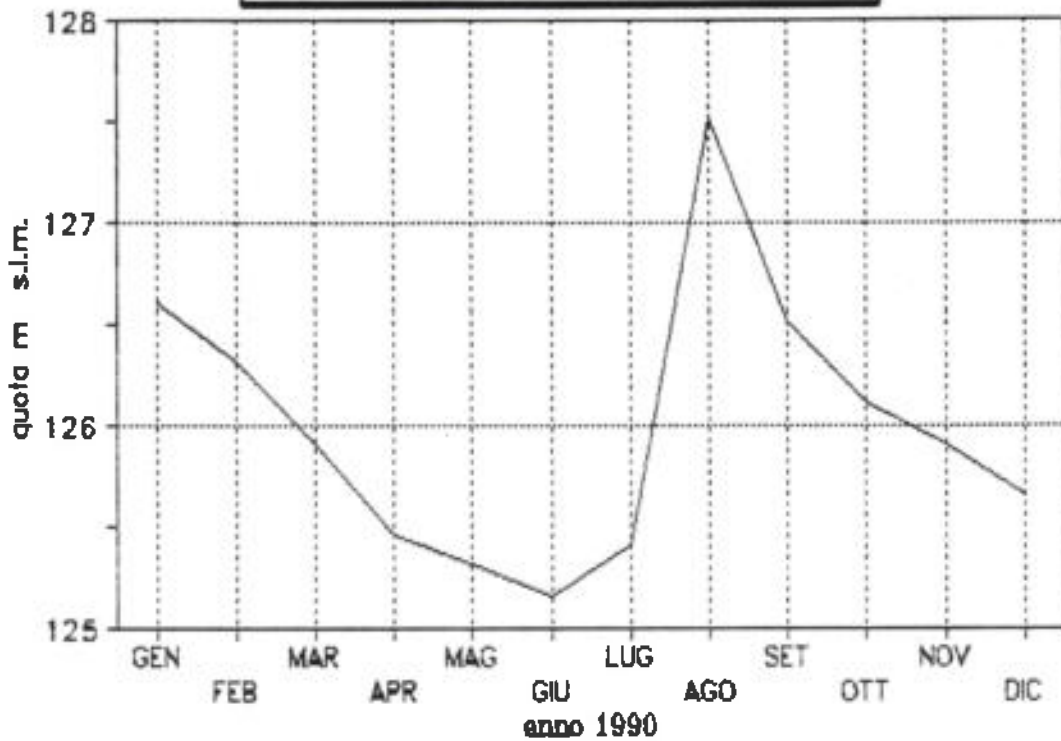
**BERNATE T. pozzo 019002**  
**LIVELLI ASSOLUTI**



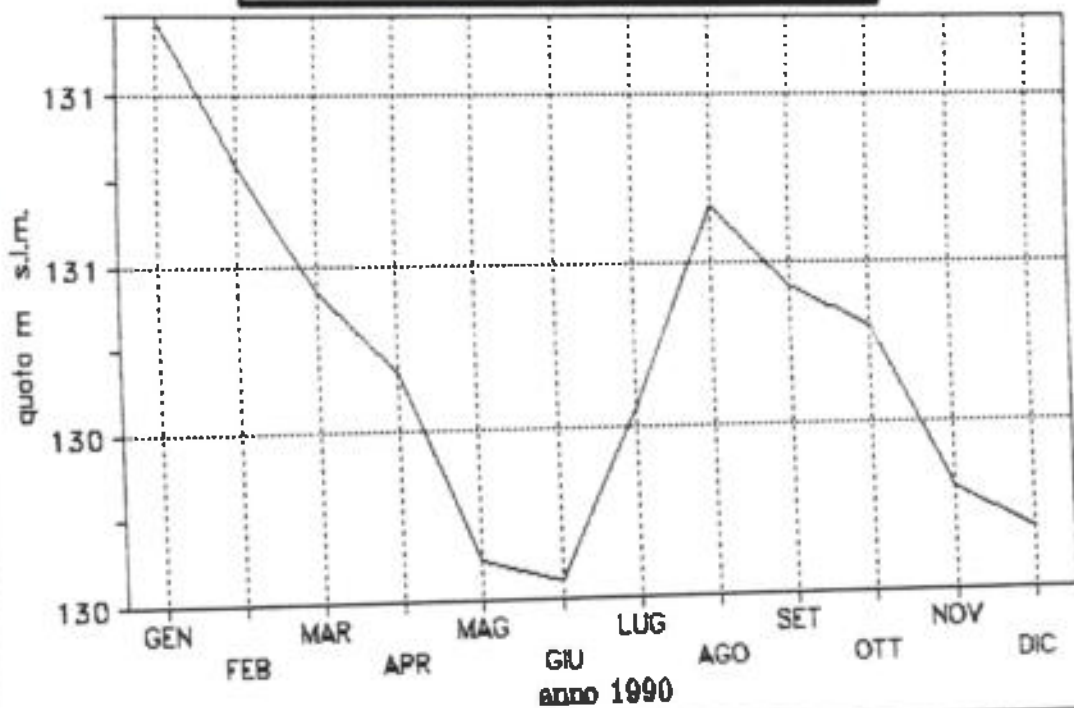
**BOFFALORA T. pozzo 026003**  
**LIVELLI ASSOLUTI**



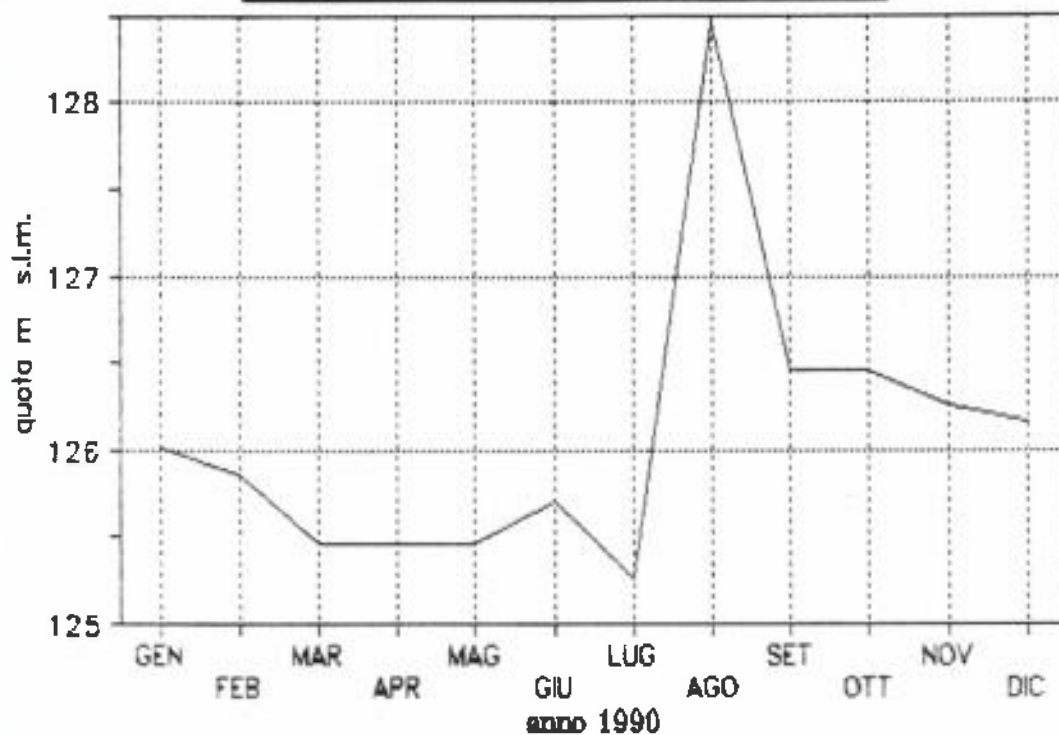
**BOLLATE pozzo 027001**  
**LIVELLI ASSOLUTI**



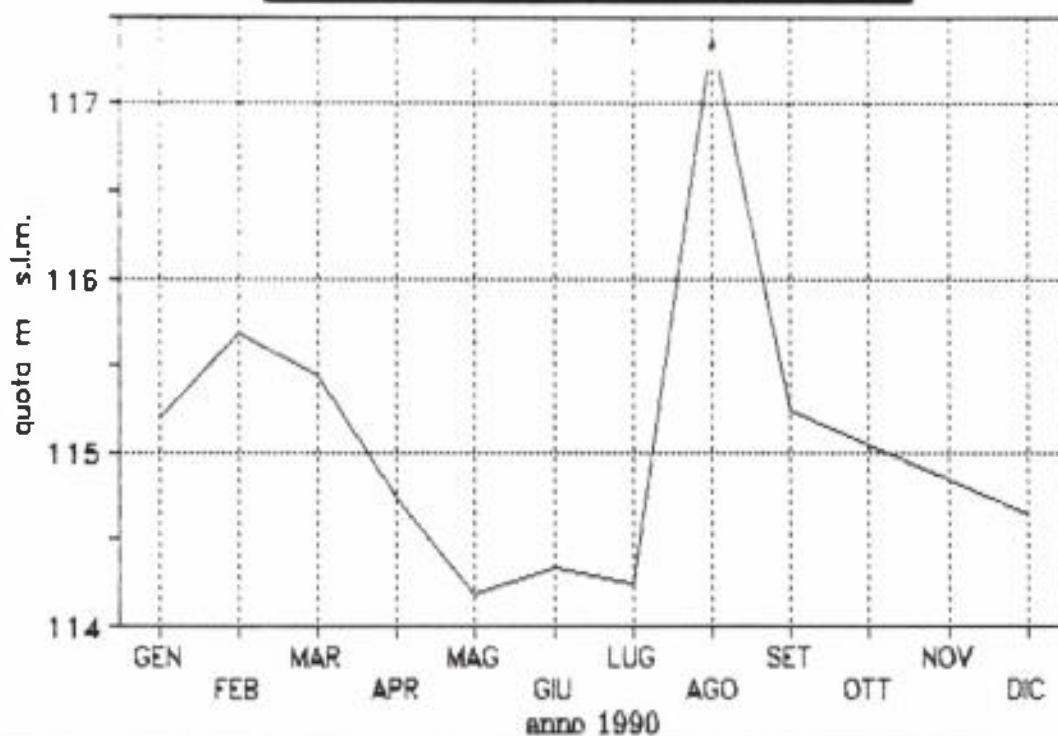
**BOLLATE pozzo 027003**  
**LIVELLI ASSOLUTI**



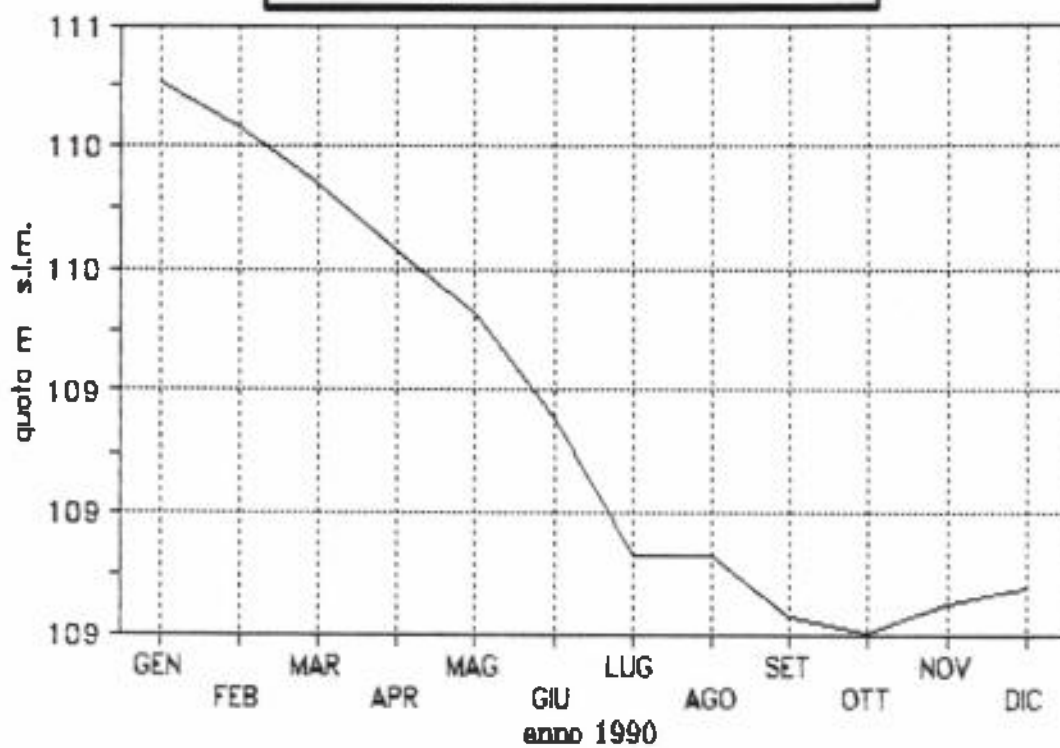
BOLLATE pozzo 027005  
LIVELLI ASSOLUTI



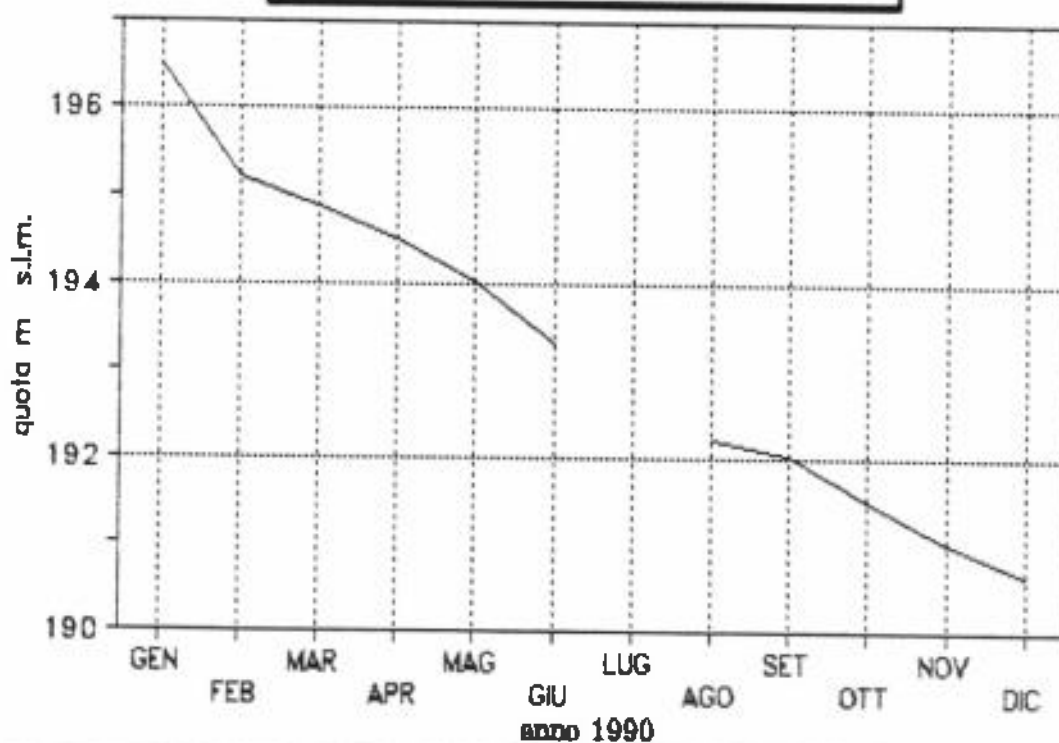
BOLLATE pozzo 027009  
LIVELLI ASSOLUTI



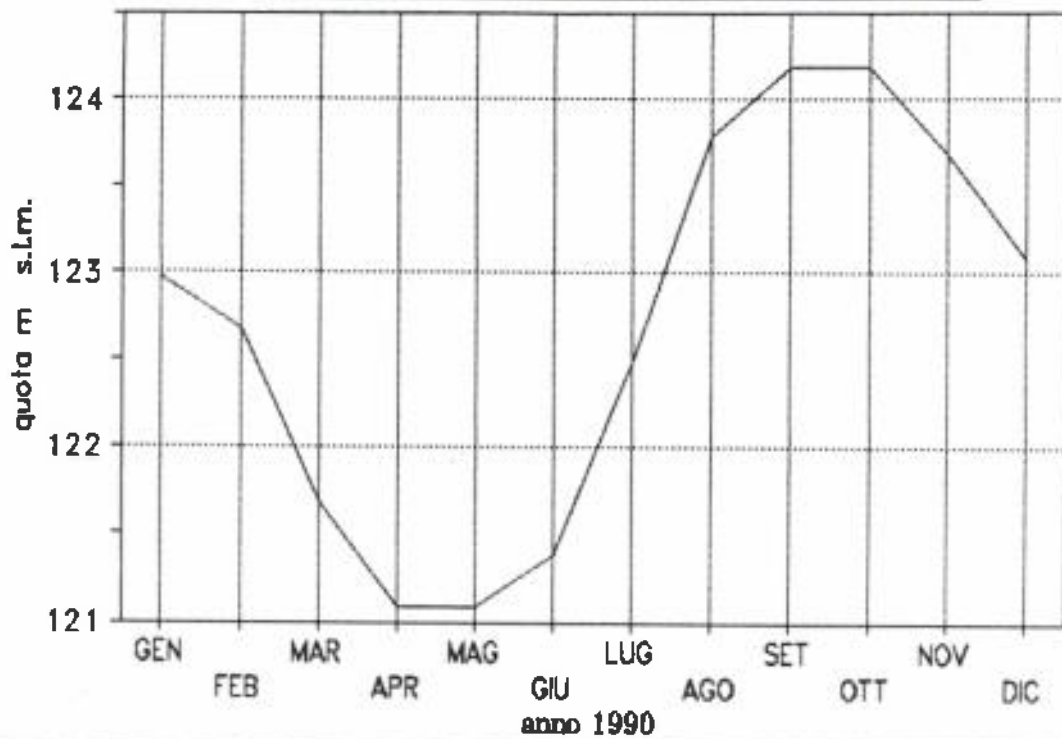
BRESSO pozzo 032001  
LIVELLI ASSOLUTI



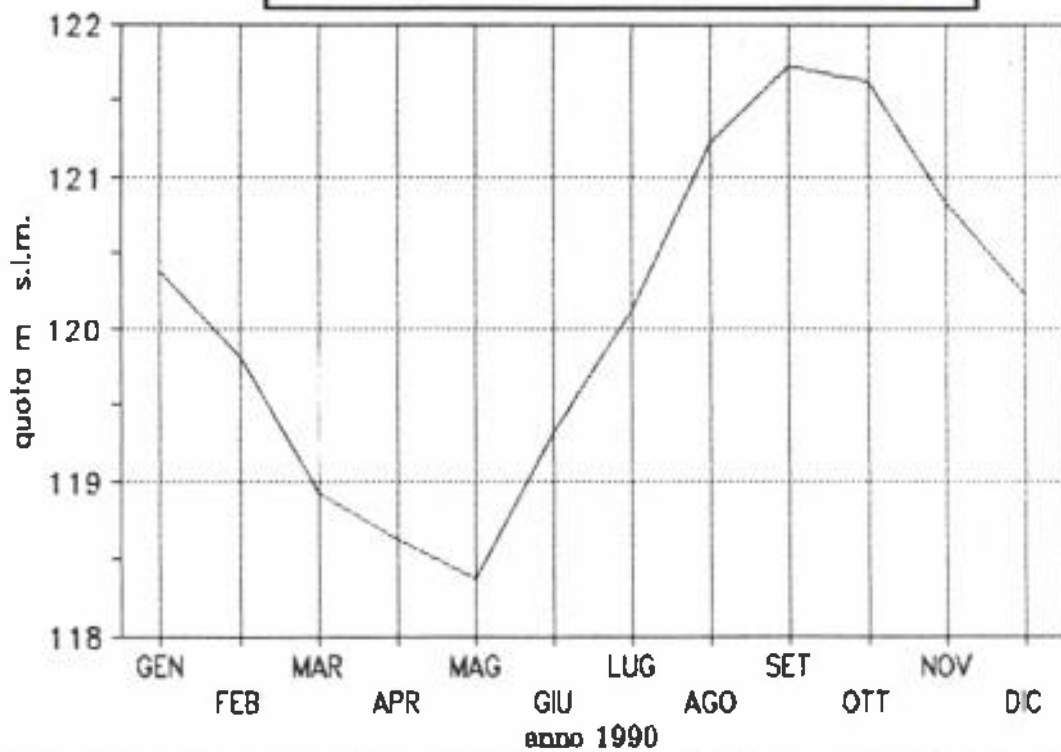
BRIOSCO pozzo 033008  
LIVELLI ASSOLUTI



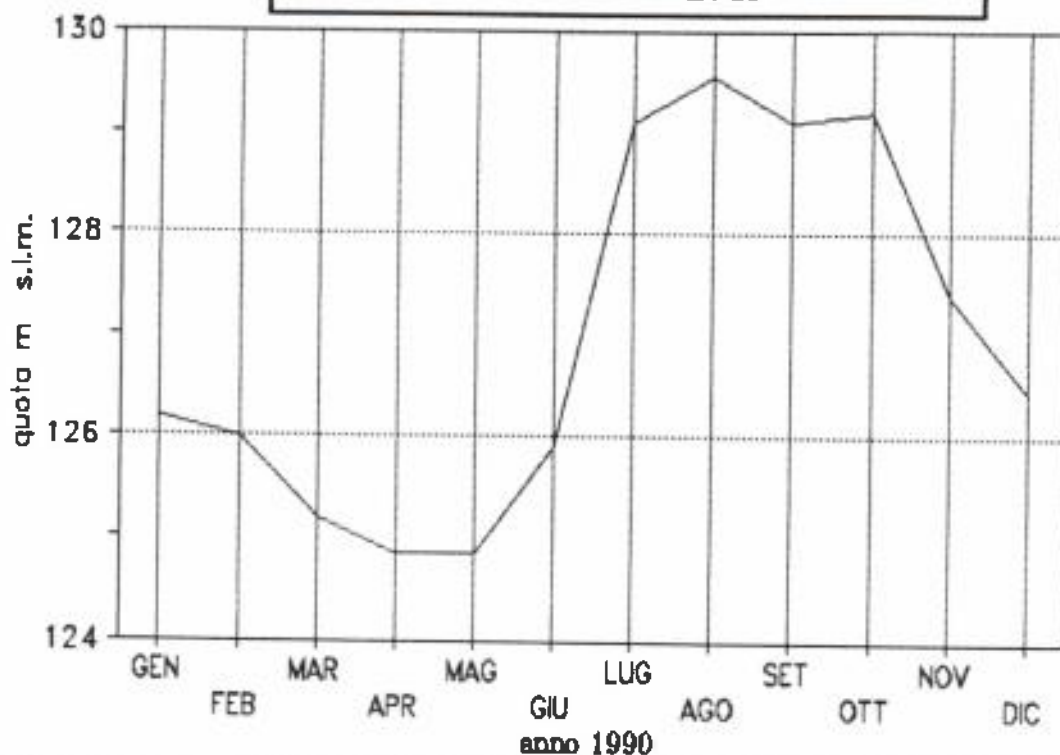
BRUGHERIO pozzo 034003  
LIVELLI ASSOLUTI



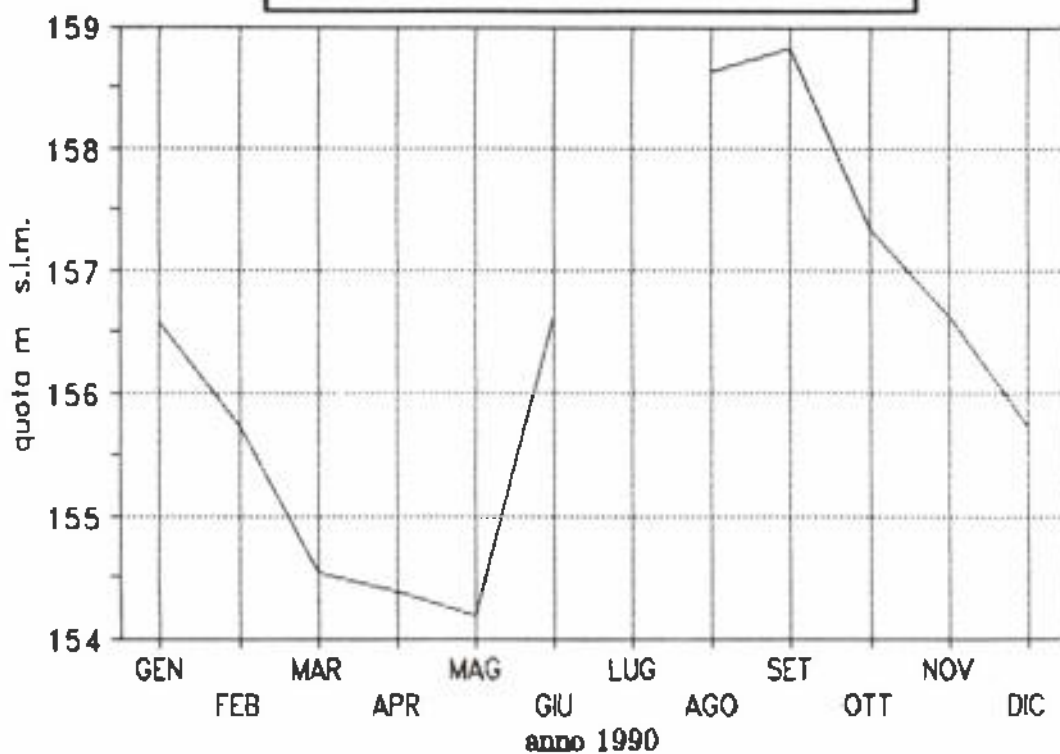
BRUGHERIO pozzo 034004  
LIVELLI ASSOLUTI



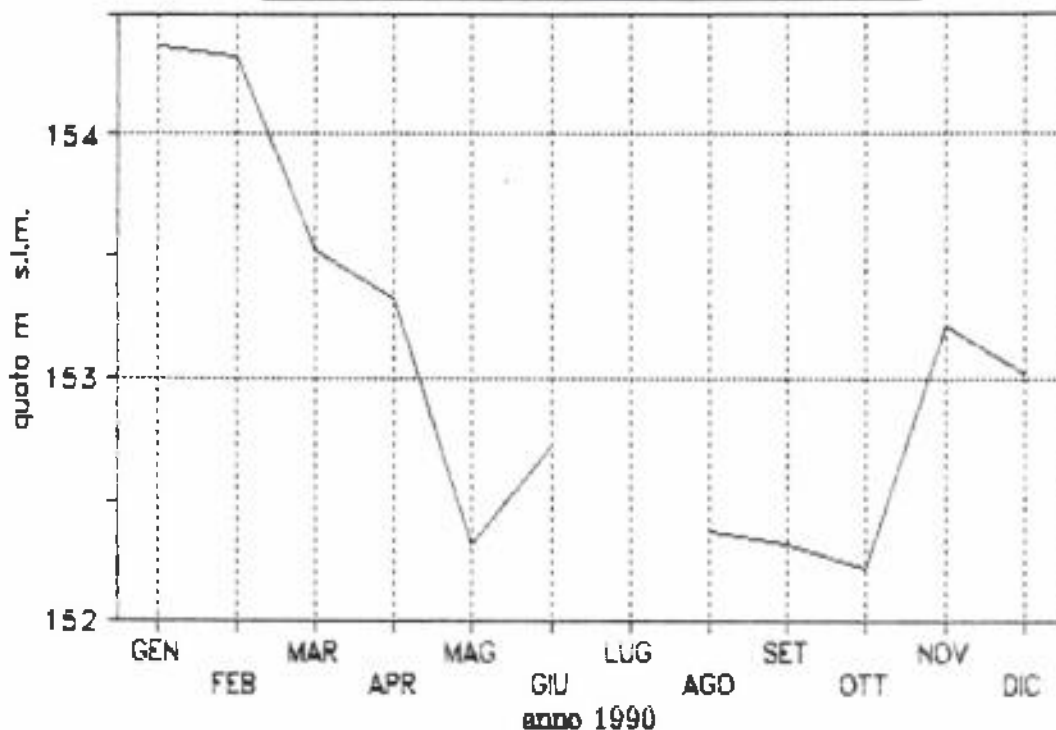
**BRUGHERIO pozzo 034005**  
**LIVELLI ASSOLUTI**



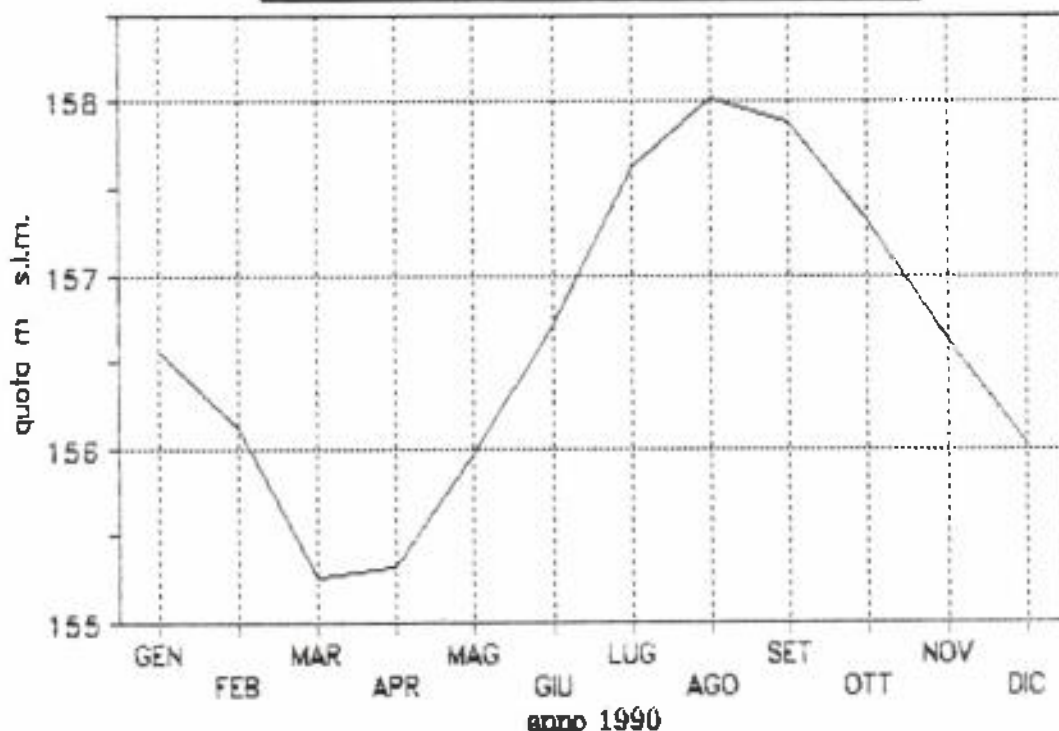
**BUSCATE pozzo 038001**  
**LIVELLI ASSOLUTI**



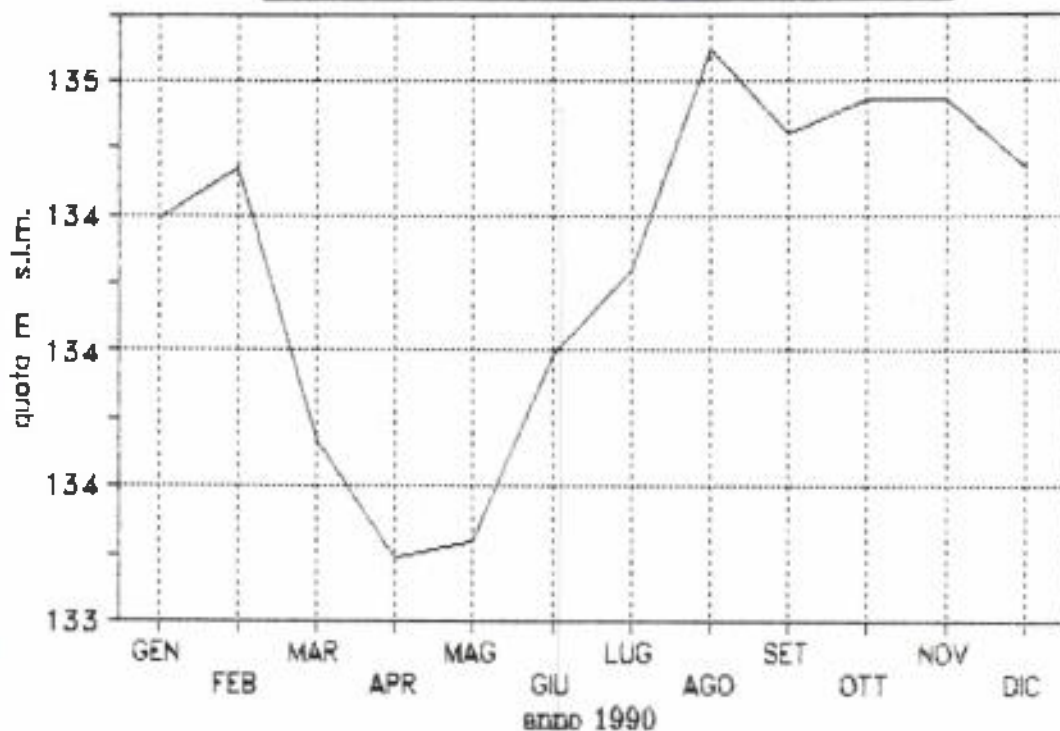
BUSNAGO pozzo 039002  
LIVELLI ASSOLUTI



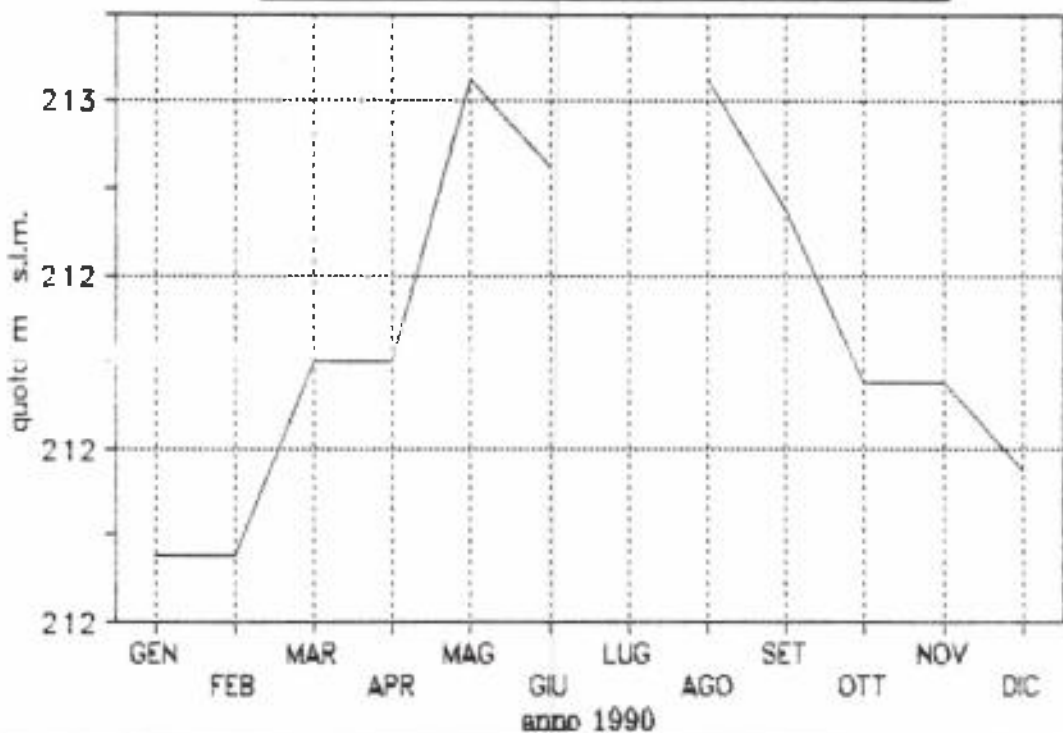
BUSTO G. pozzo 041002  
LIVELLI ASSOLUTI



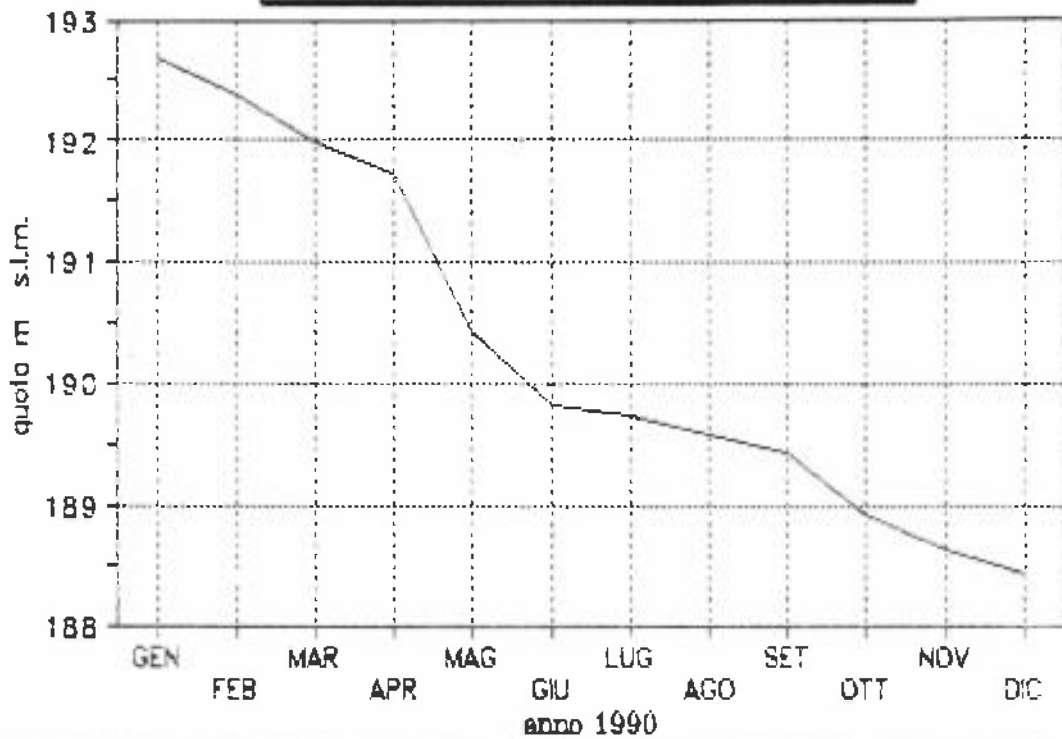
**CAPONAGO pozzo 047002**  
LIVELLI ASSOLUTI



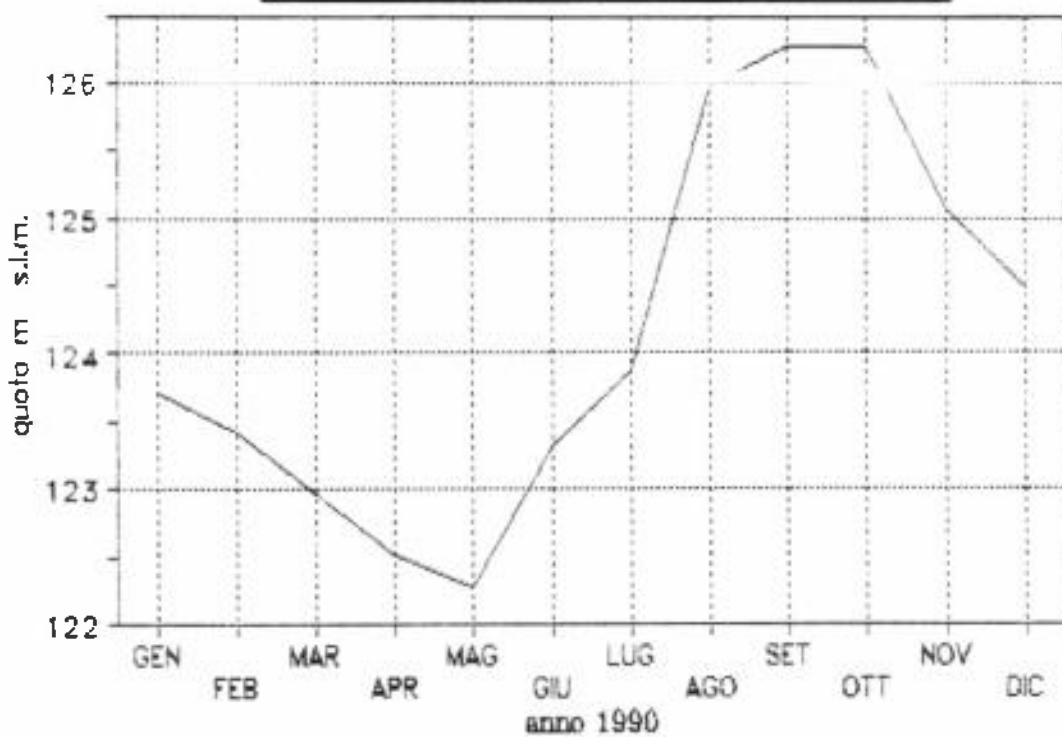
**CARATE B. pozzo 048015**  
LIVELLI ASSOLUTI



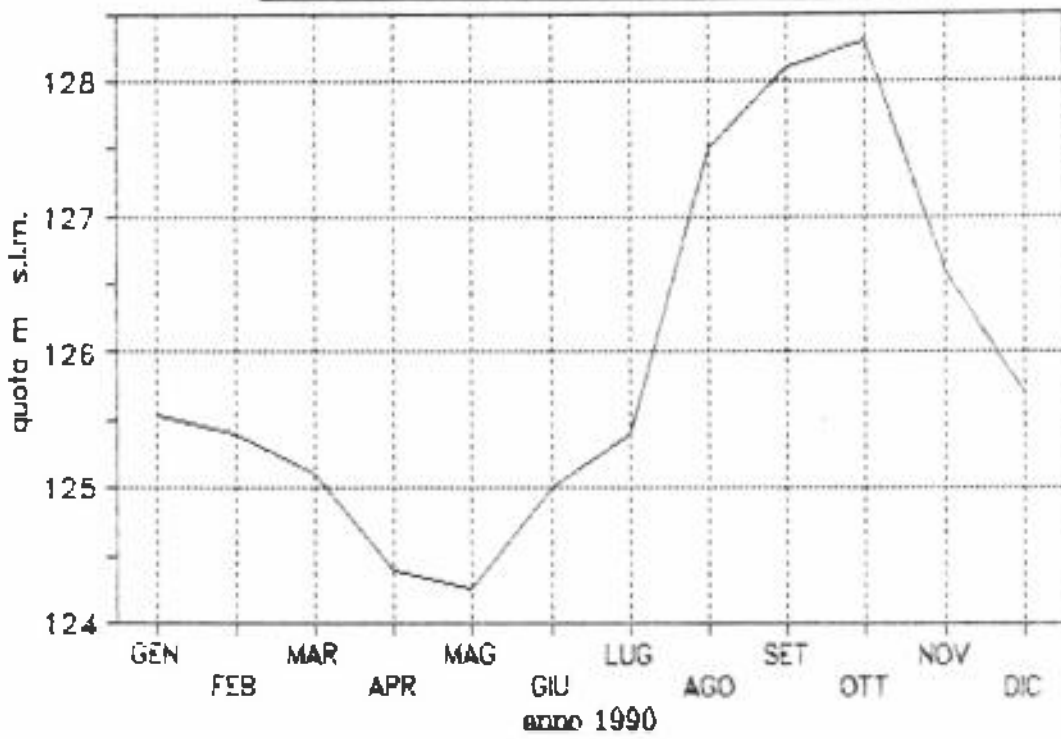
CARNATE pozzo 049001  
LIVELLI ASSOLUTI



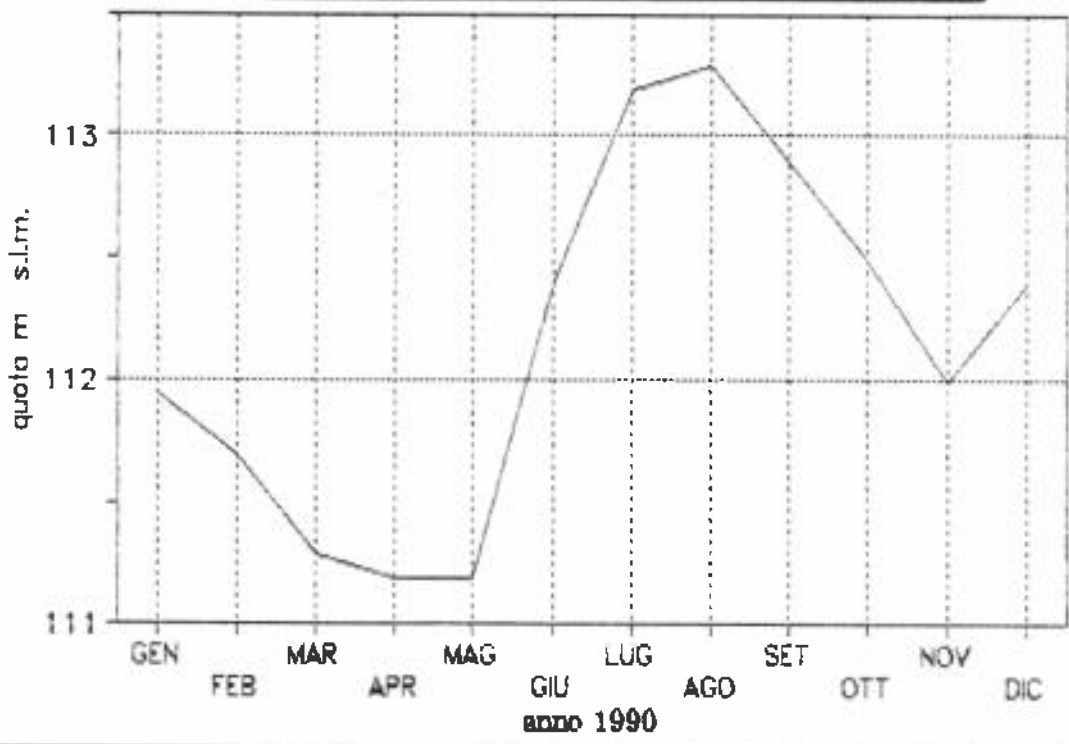
CARUGATE pozzo 051003  
LIVELLI ASSOLUTI



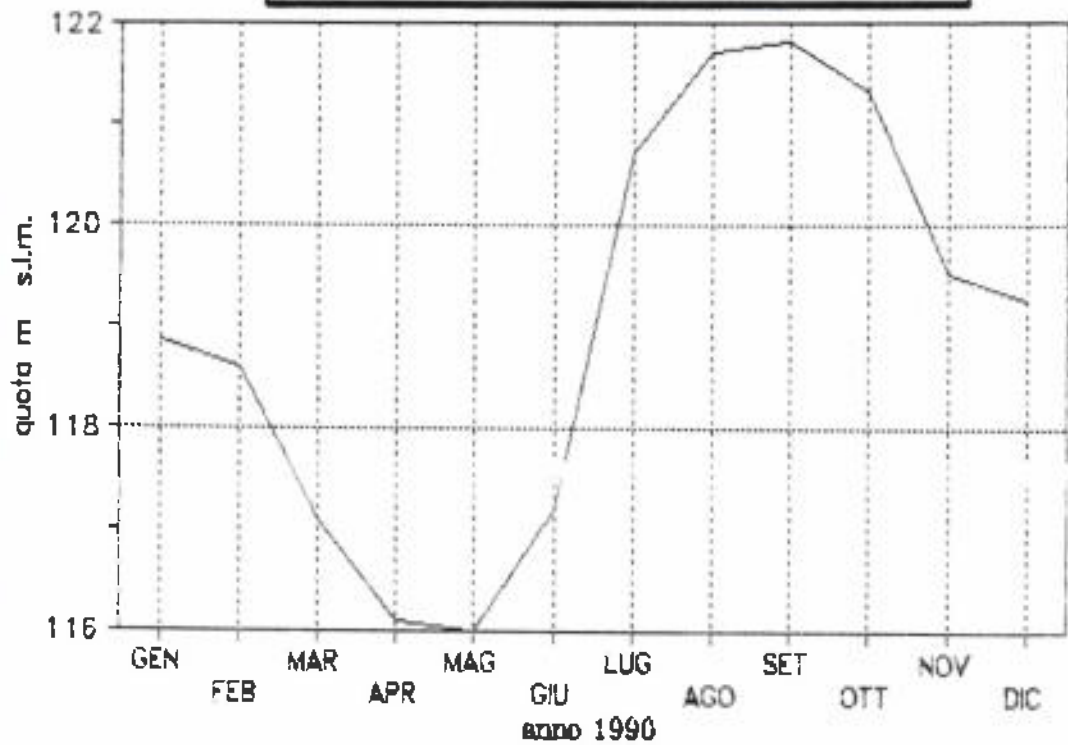
CARUGATE pozzo 051004  
LIVELLI ASSOLUTI



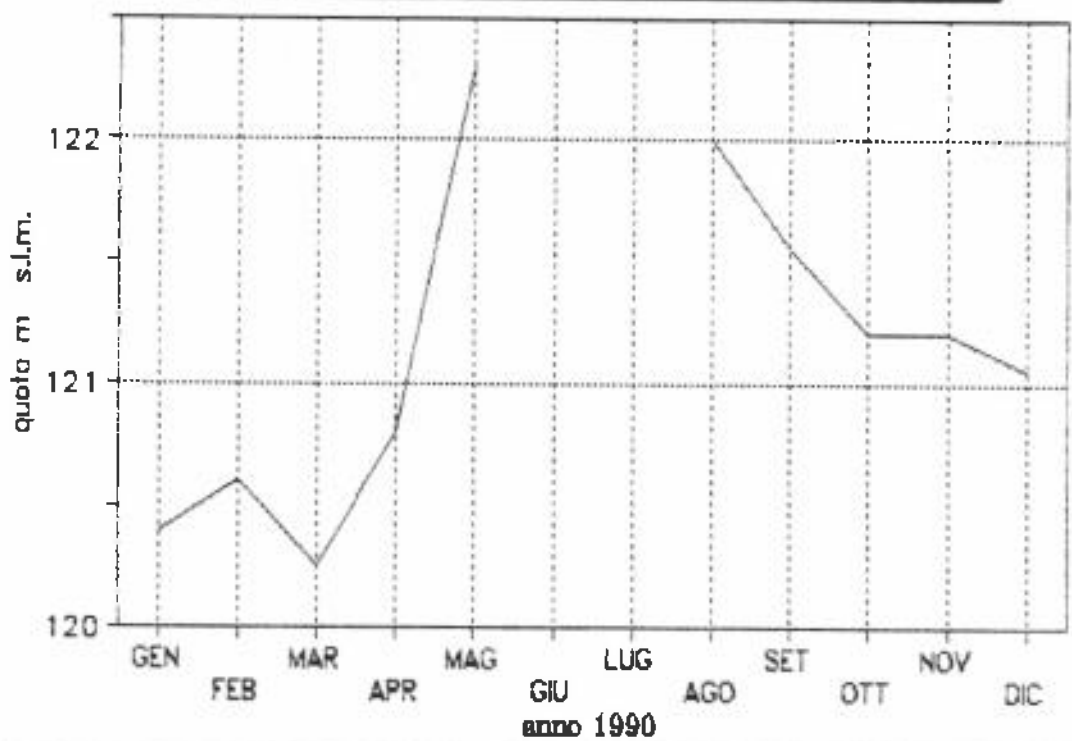
CASSANO A. pozzo 059001  
LIVELLI ASSOLUTI

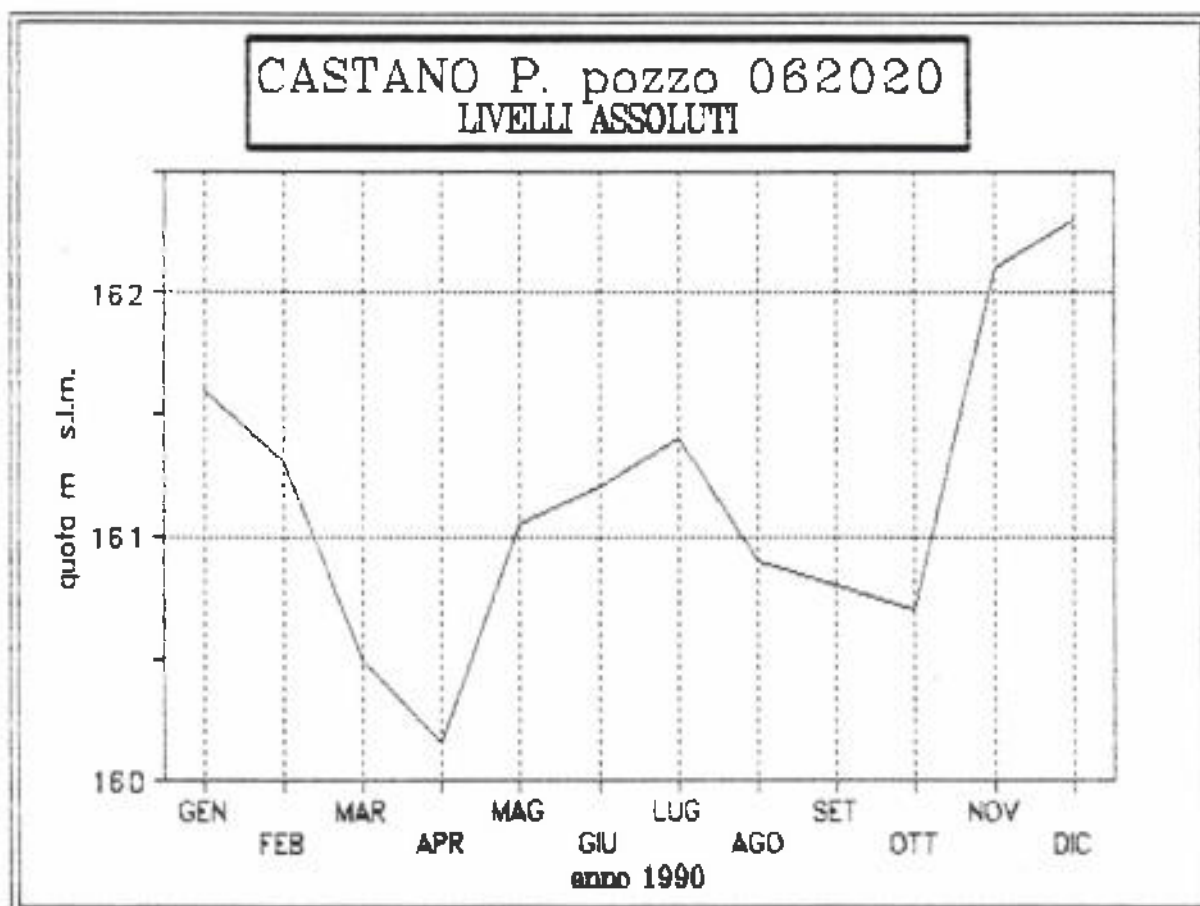
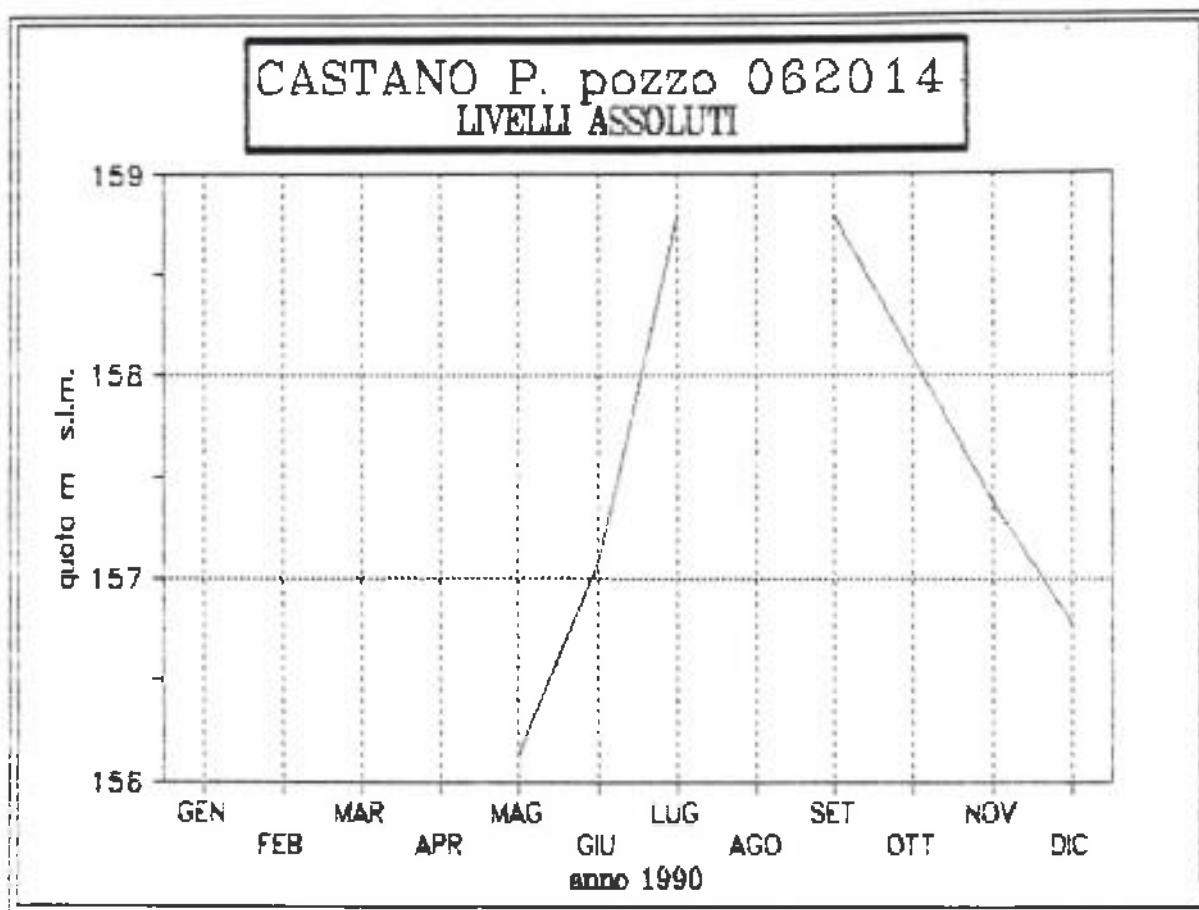


CASSINA P. pozzo 060001  
LIVELLI ASSOLUTI

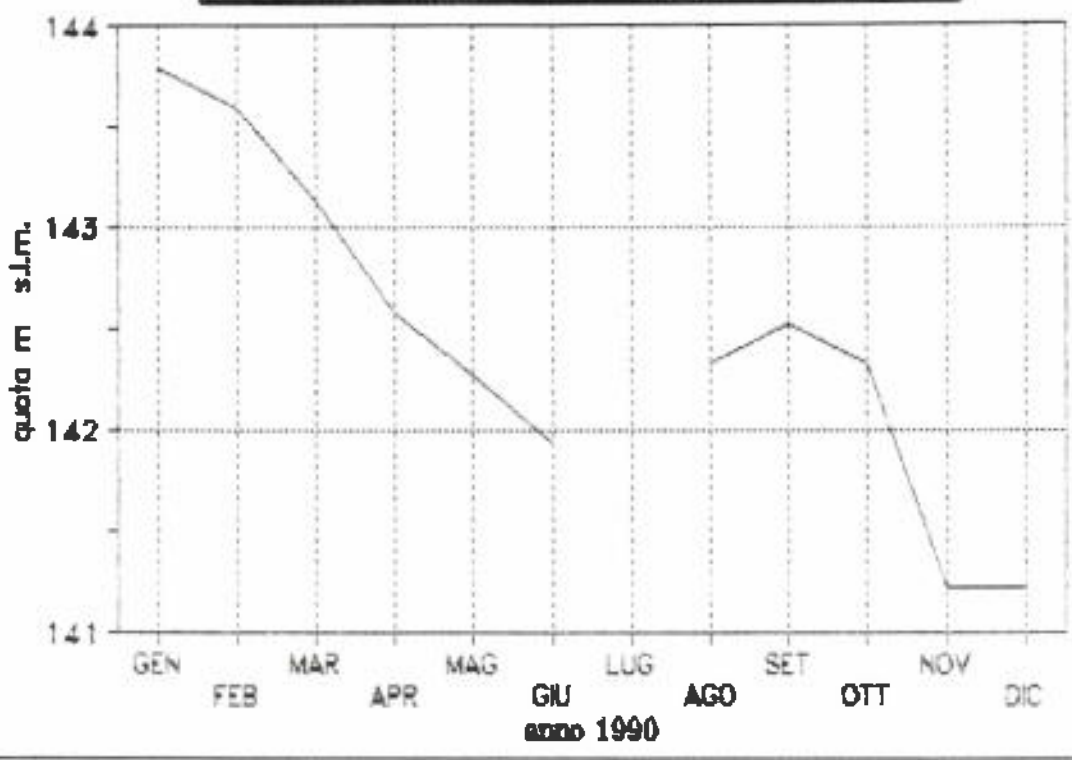


CASSINETTA L. pozzo 061001  
LIVELLI ASSOLUTI

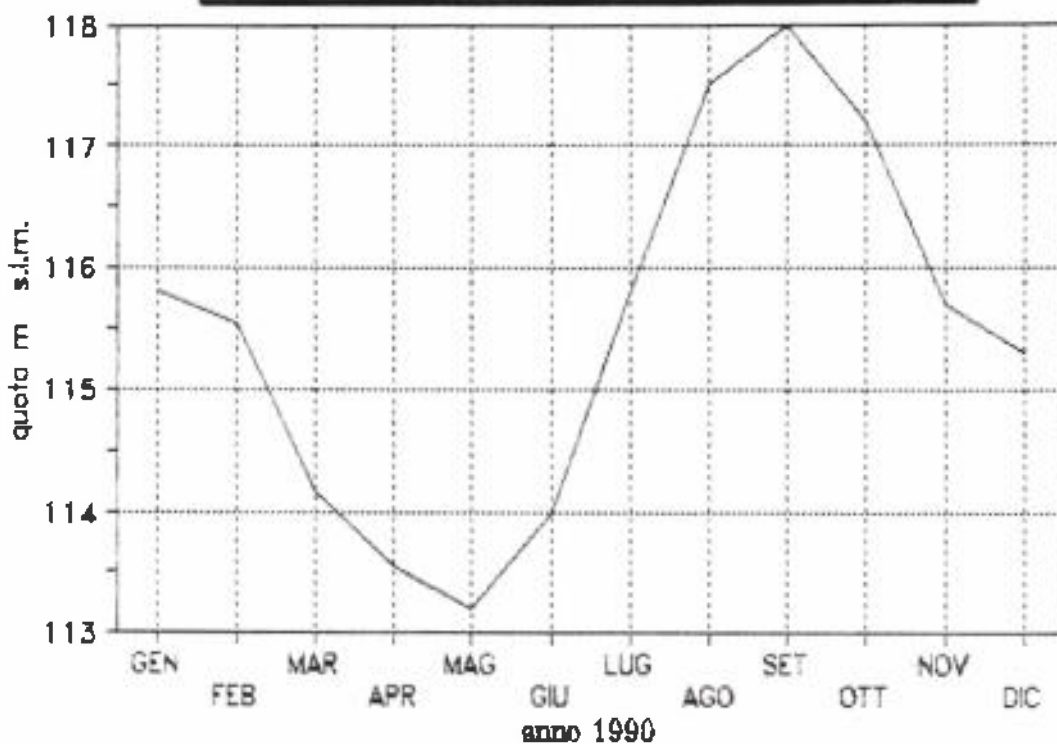




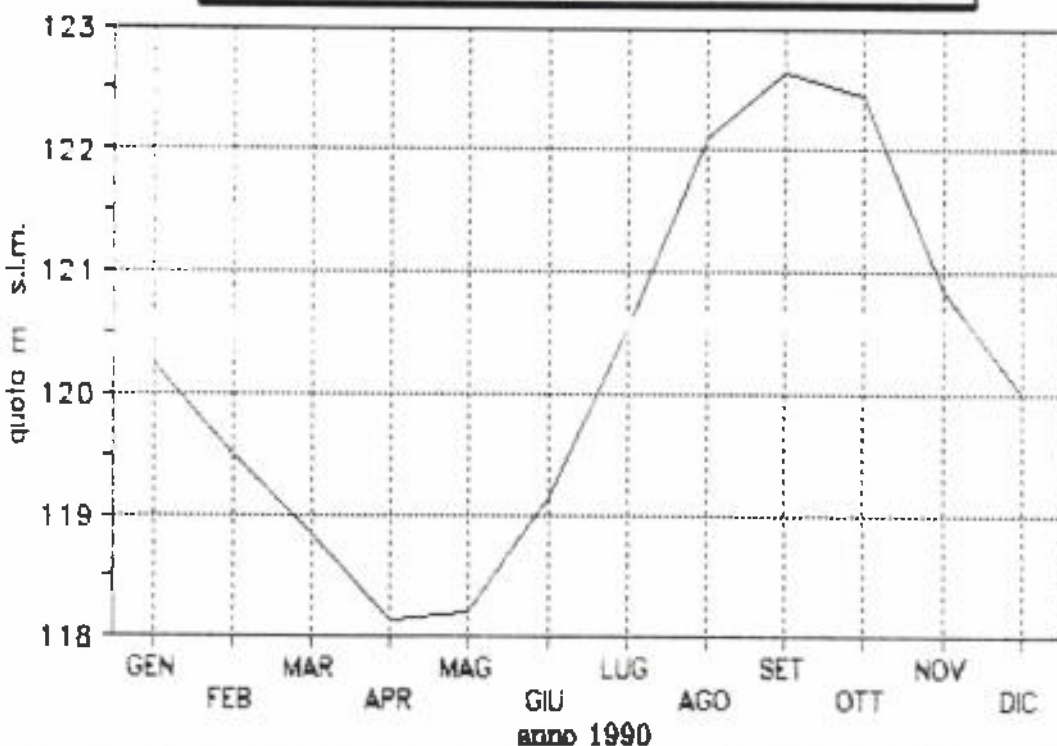
**CAVENAGO B. pozzo 068002**  
**LIVELLI ASSOLUTI**



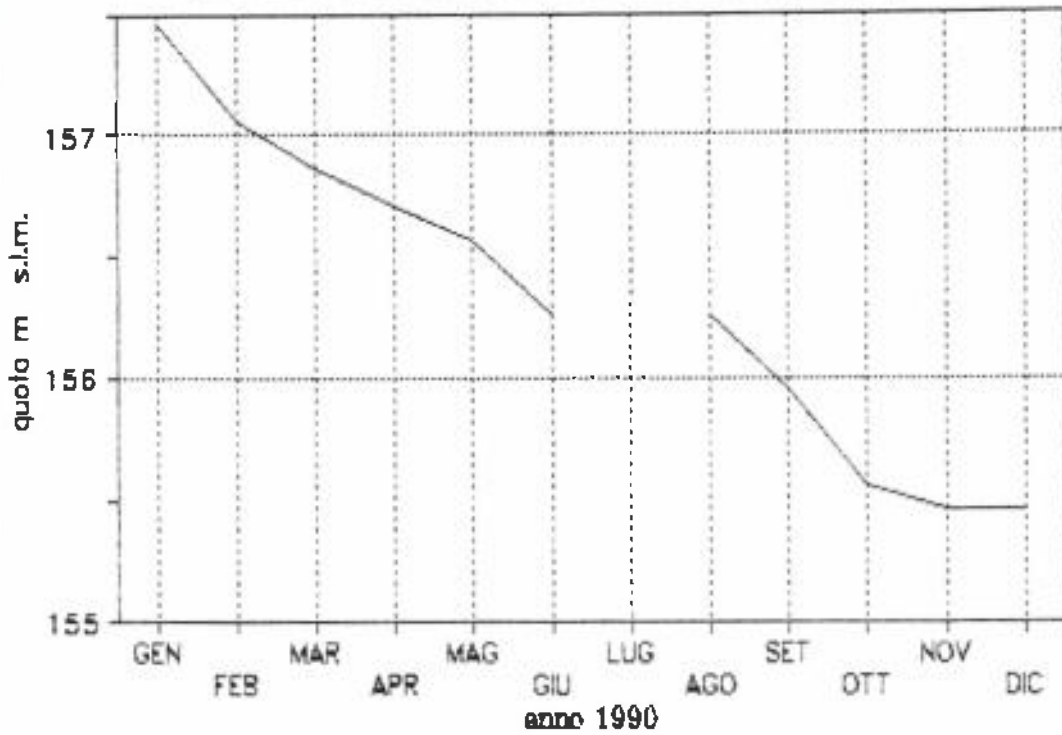
CERNUSCO SN pozzo 070003  
LIVELLI ASSOLUTI



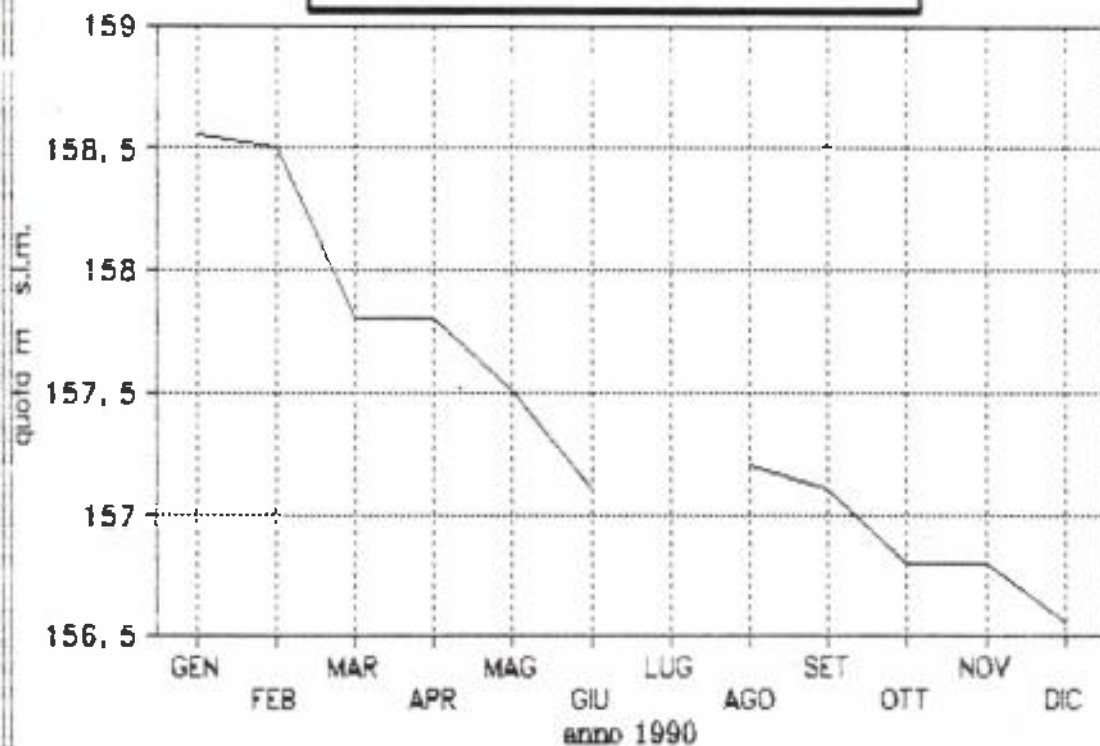
CERNUSCO SN pozzo 070004  
LIVELLI ASSOLUTI



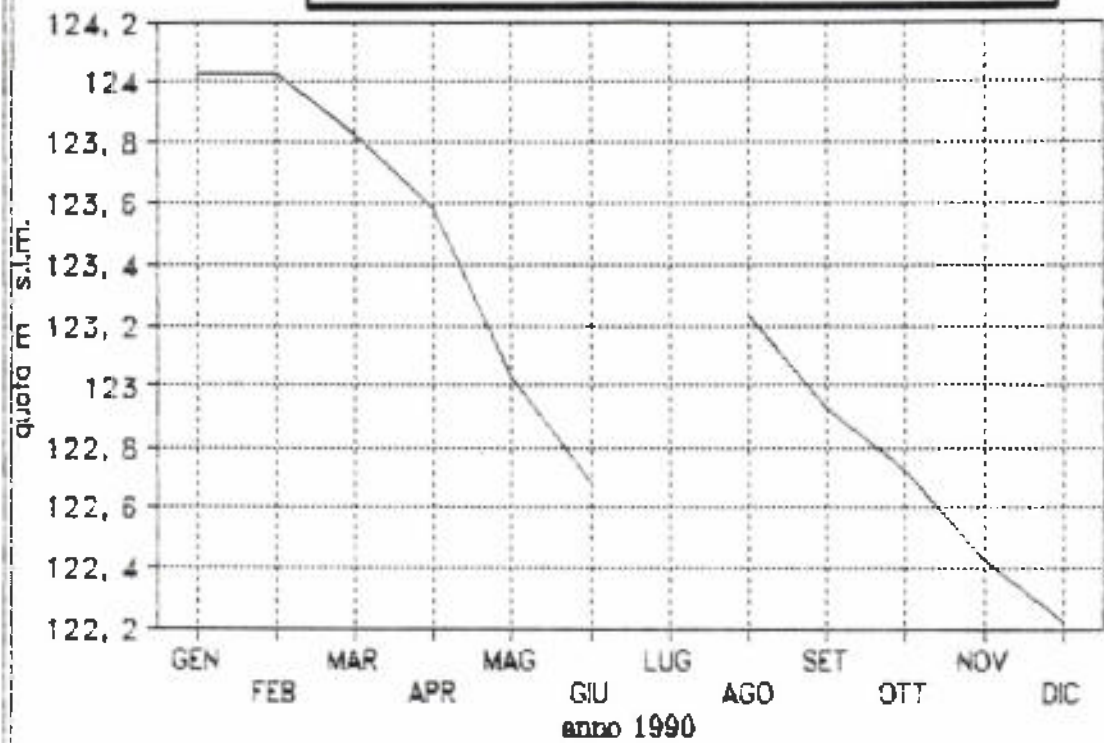
**CESANO M. pozzo 075009**  
**LIVELLI ASSOLUTI**



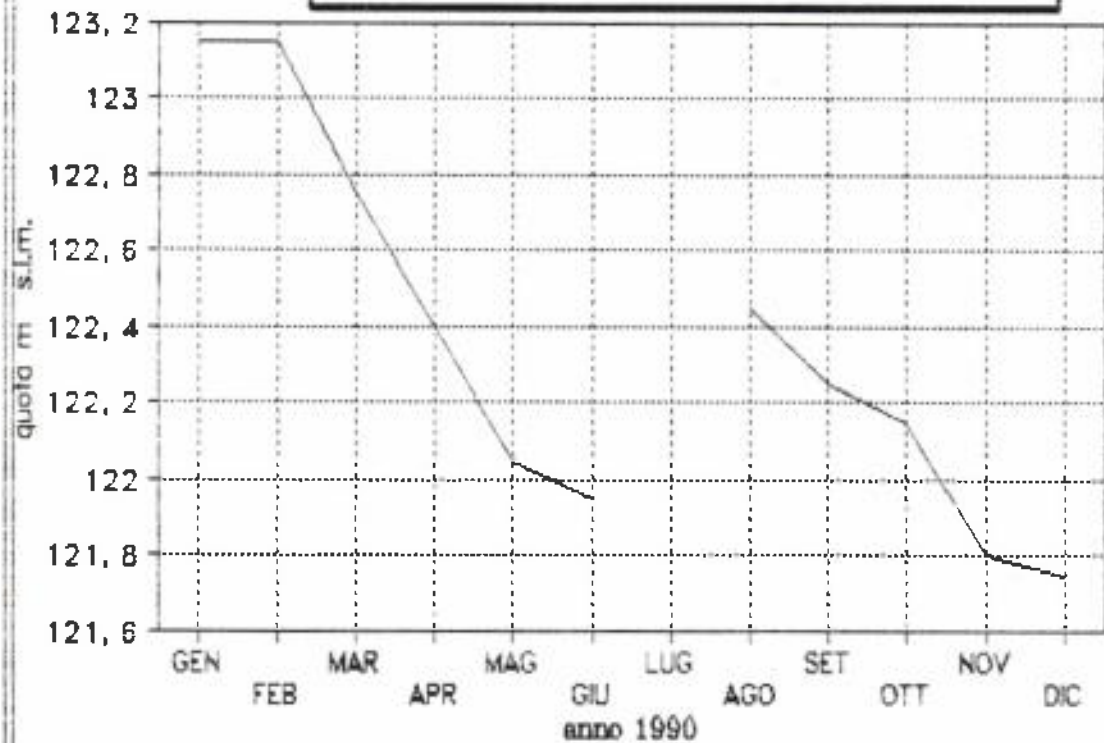
**CESATE pozzo 076003**  
**LIVELLI ASSOLUTI**

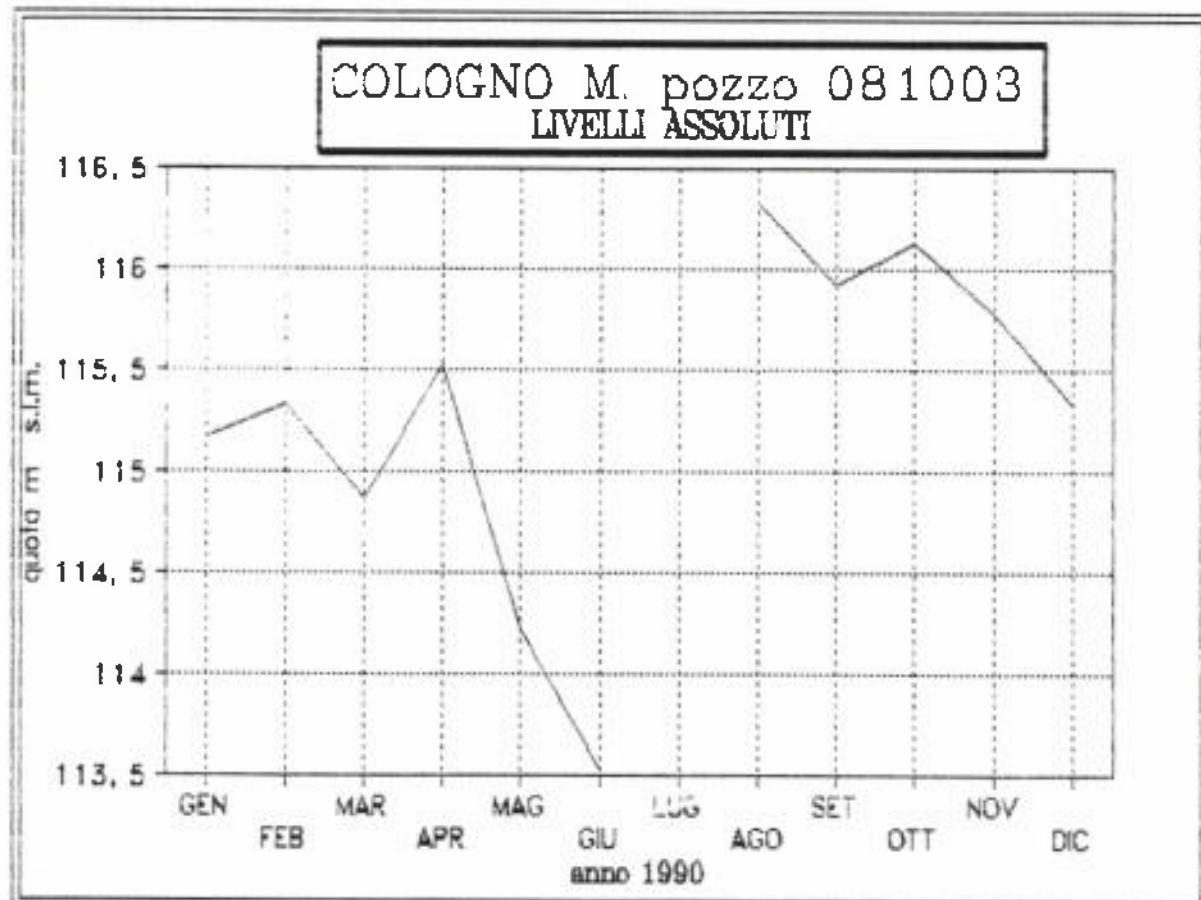
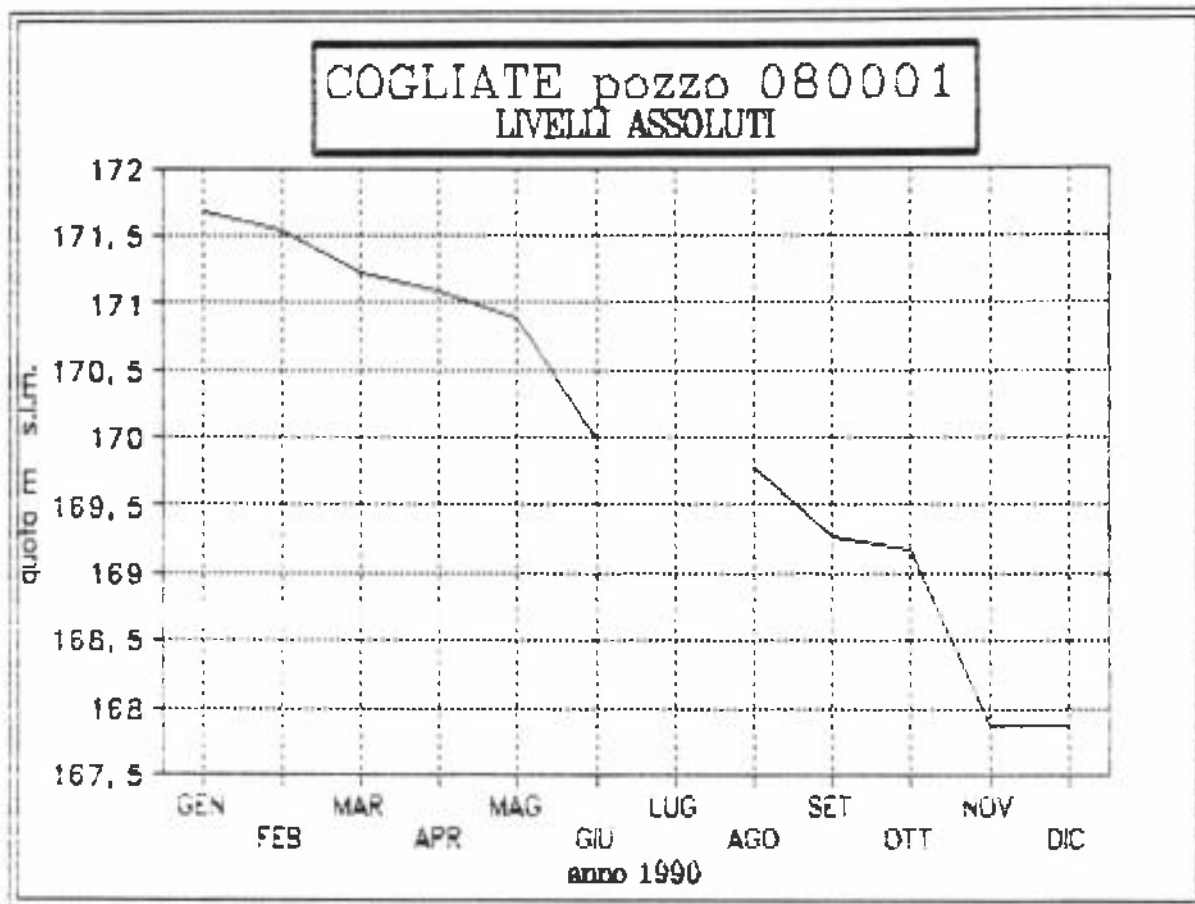


CINISELLO B. pozzo 077015  
LIVELLI ASSOLUTI

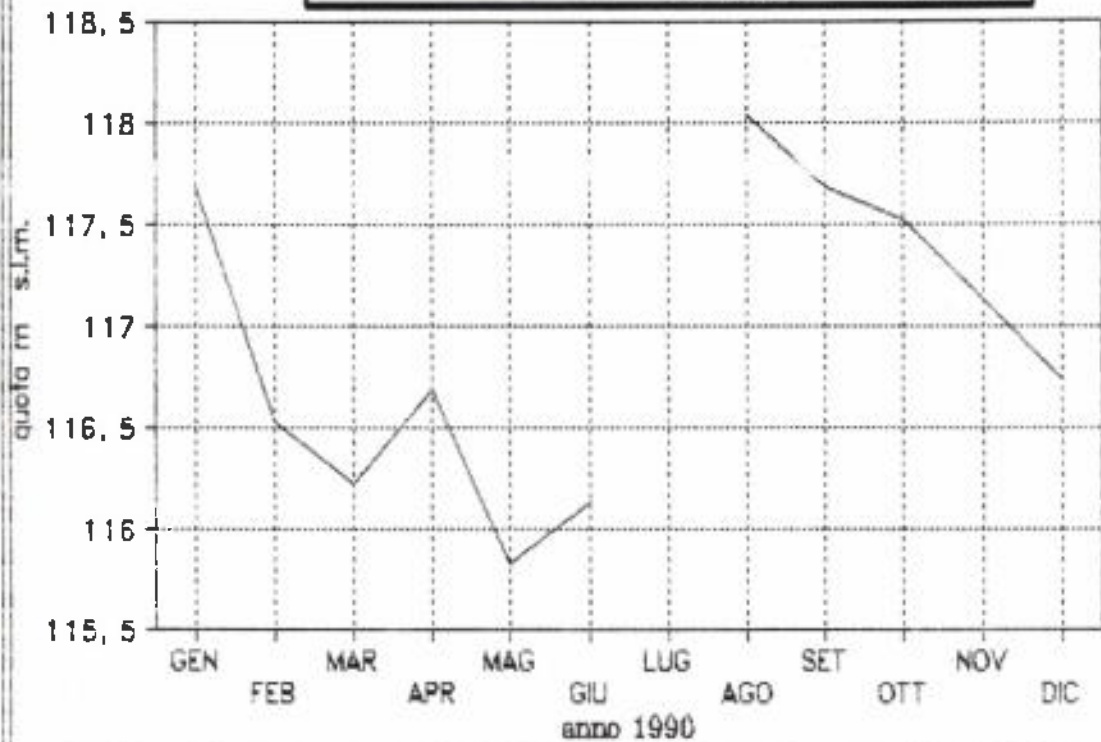


CINISELLO B. pozzo 077018  
LIVELLI ASSOLUTI

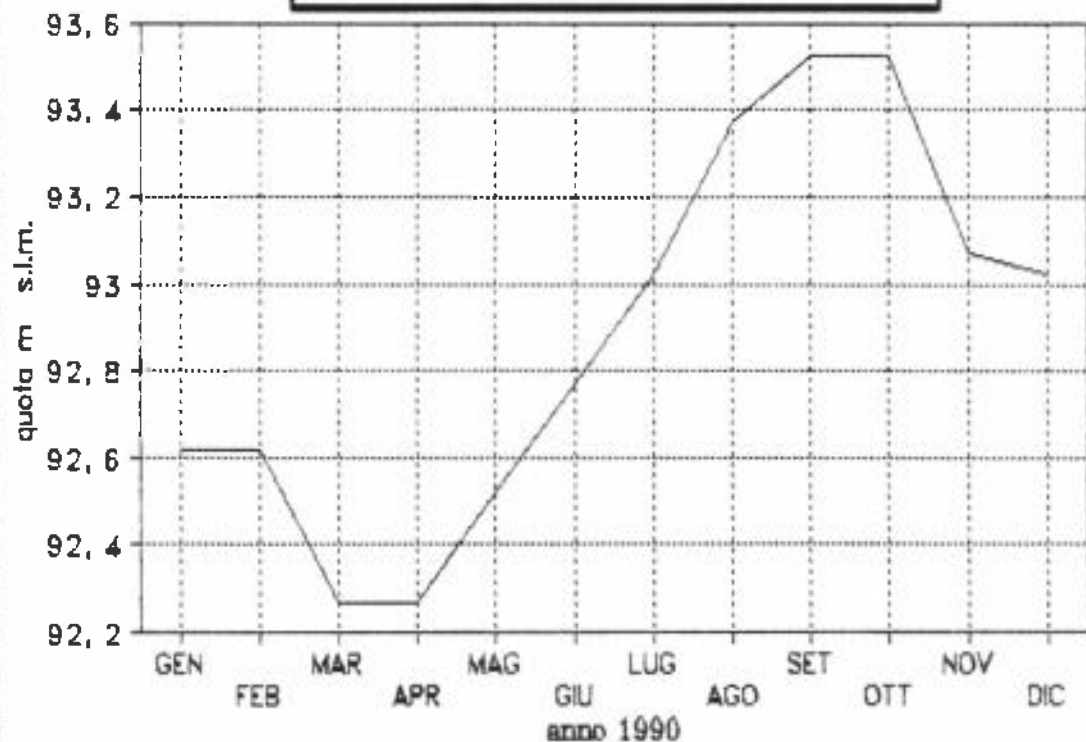




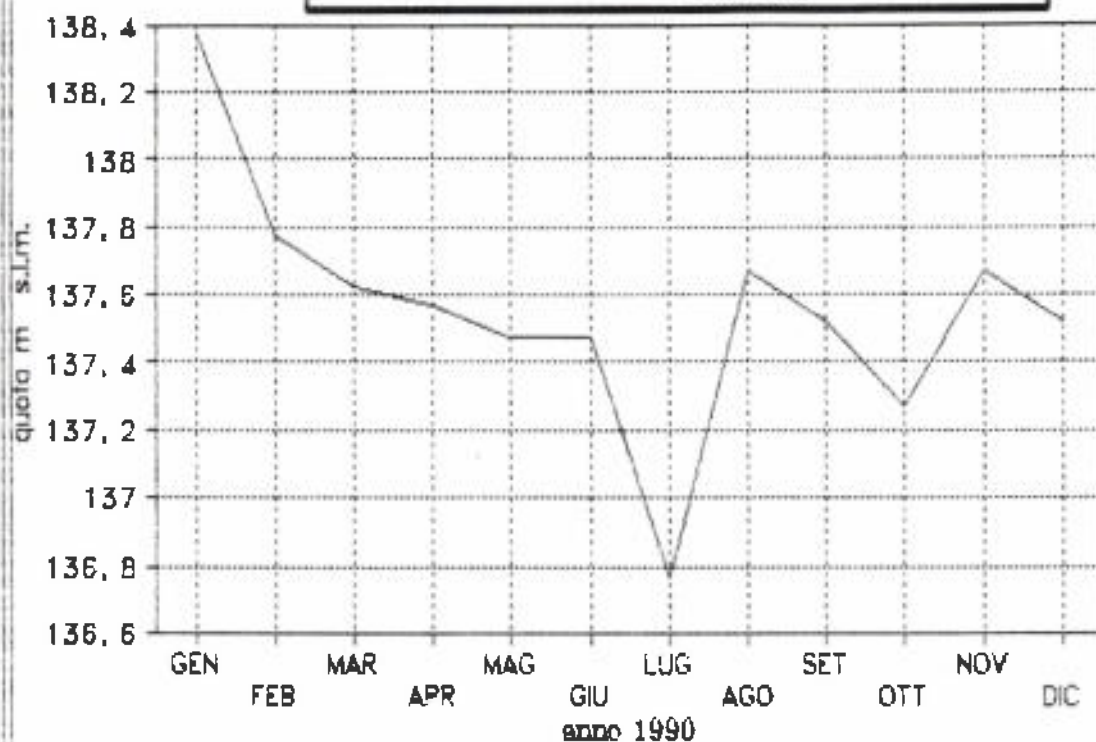
**COLOGNO M. pozzo 081004**  
**LIVELLI ASSOLUTI**



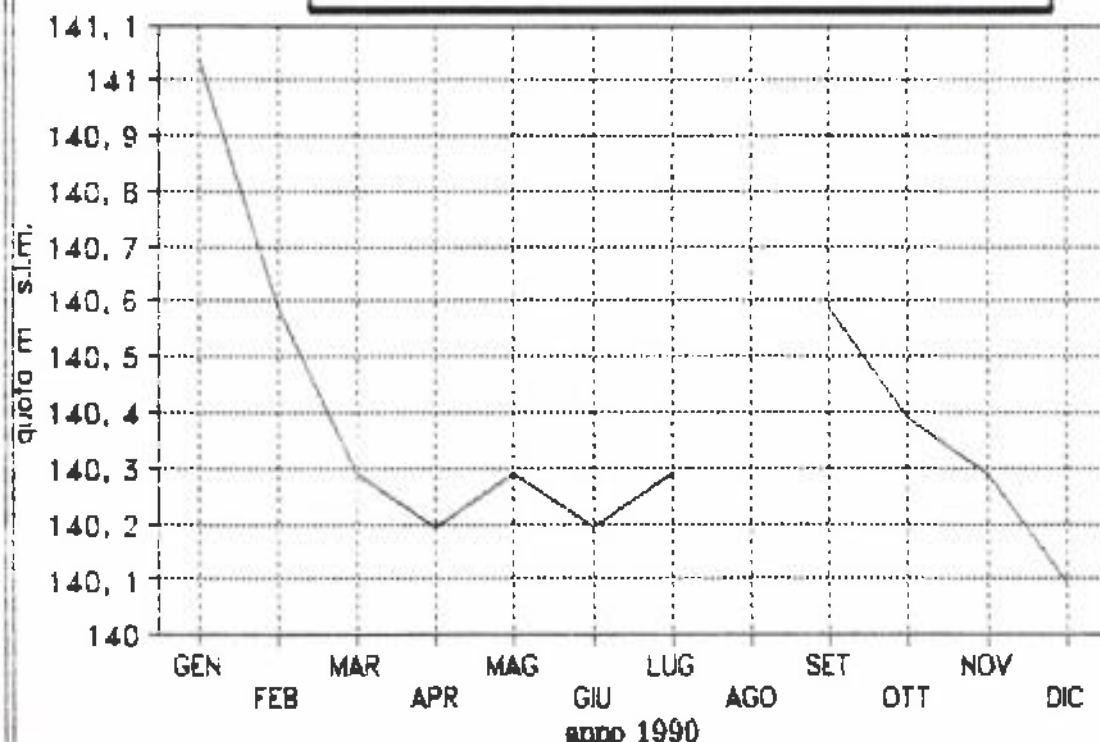
**COMAZZO pozzo 083001**  
**LIVELLI ASSOLUTI**



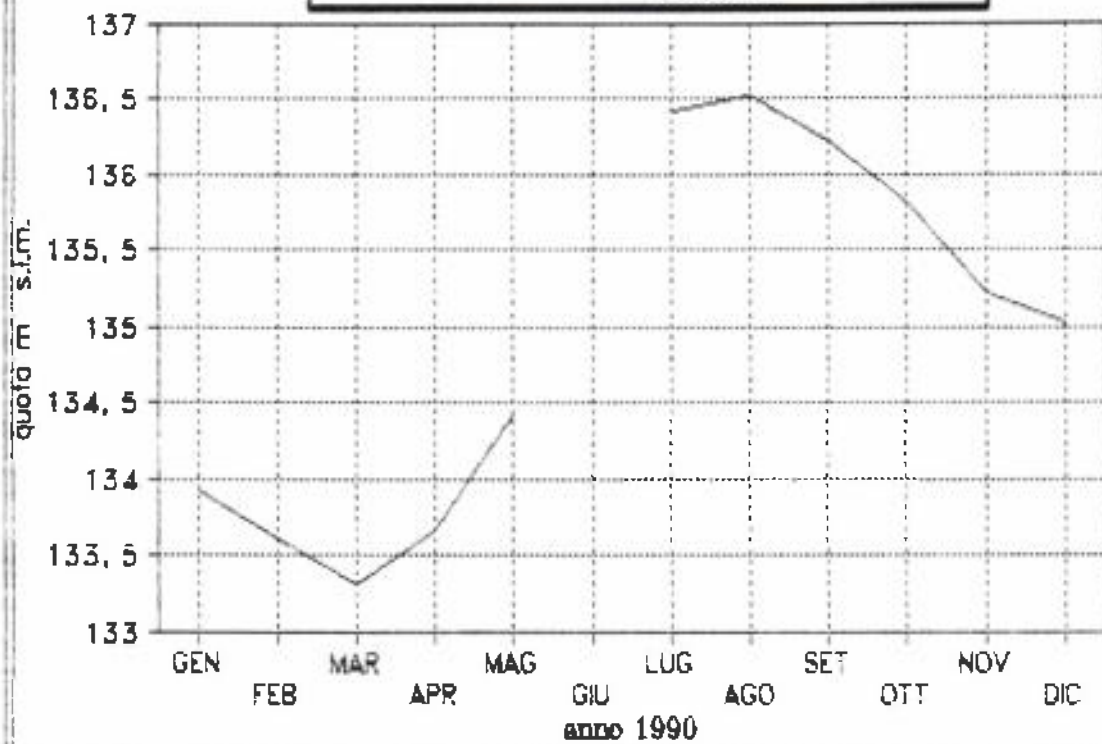
CONCOREZZO pozzo 084002  
LIVELLI ASSOLUTI



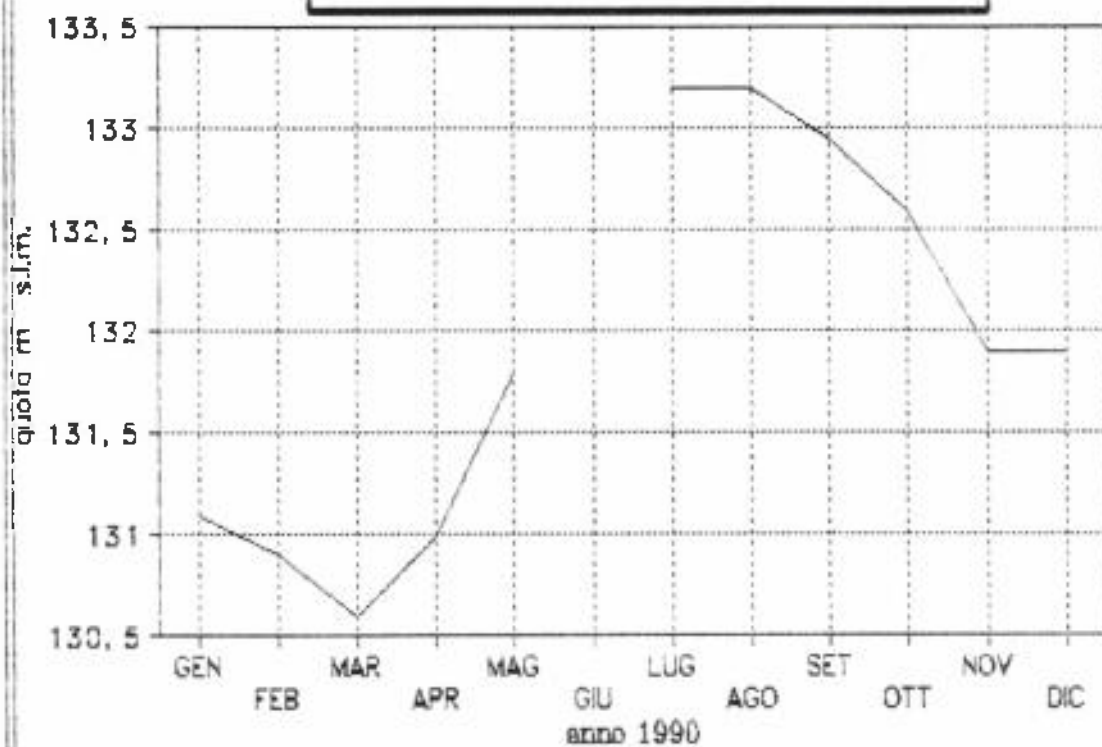
CONCOREZZO pozzo 084008  
LIVELLI ASSOLUTI



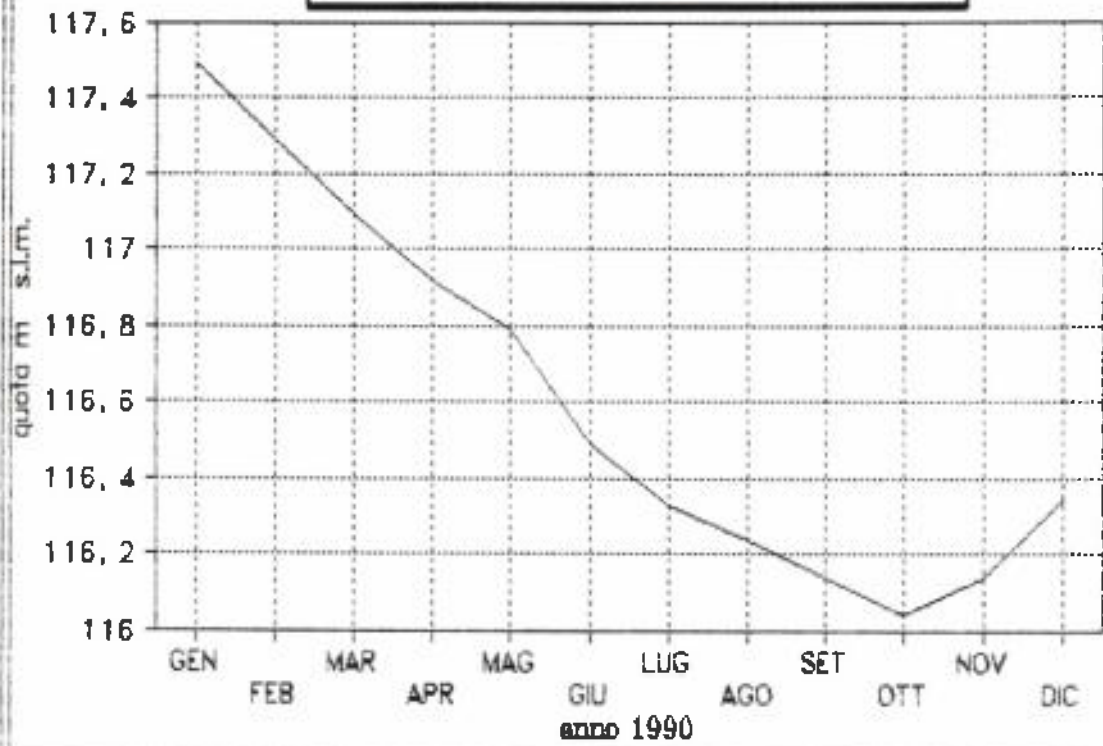
CORBETTA pozzo 085002  
LIVELLI ASSOLUTI



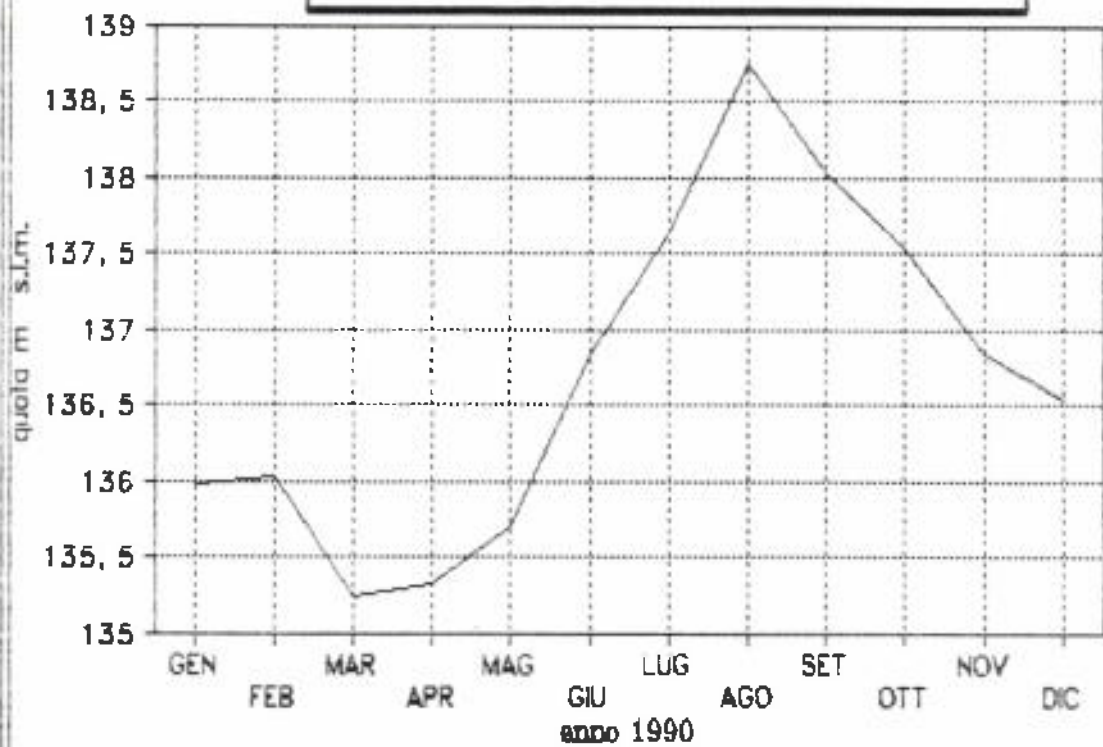
CORBETTA pozzo 085004  
LIVELLI ASSOLUTI



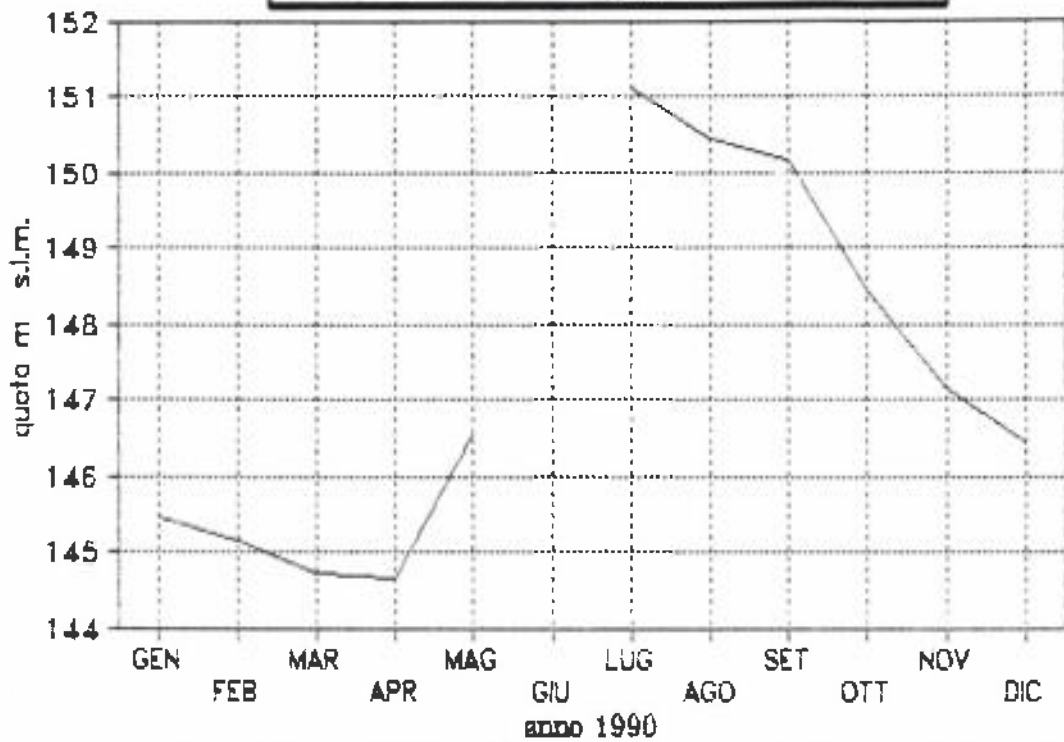
**CORMANO pozzo 086002**  
**LIVELLI ASSOLUTI**



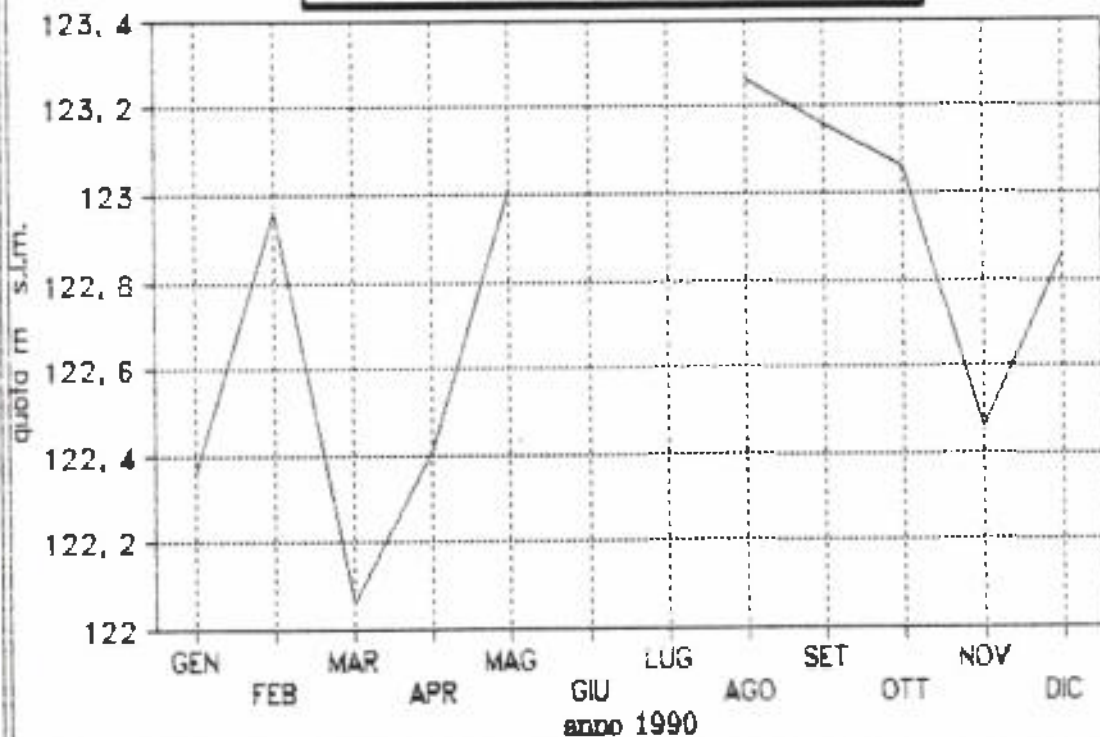
**CORNAREDO pozzo 087001**  
**LIVELLI ASSOLUTI**



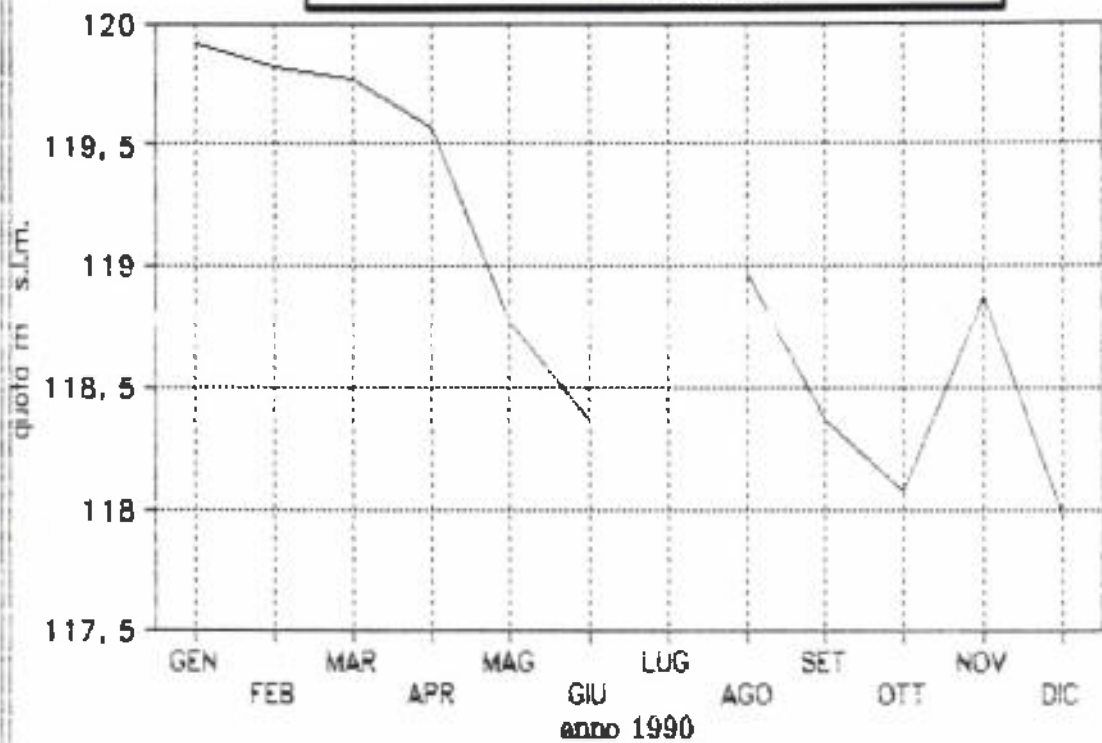
**CUGGIONO pozzo 096014**  
**LIVELLI ASSOLUTI**



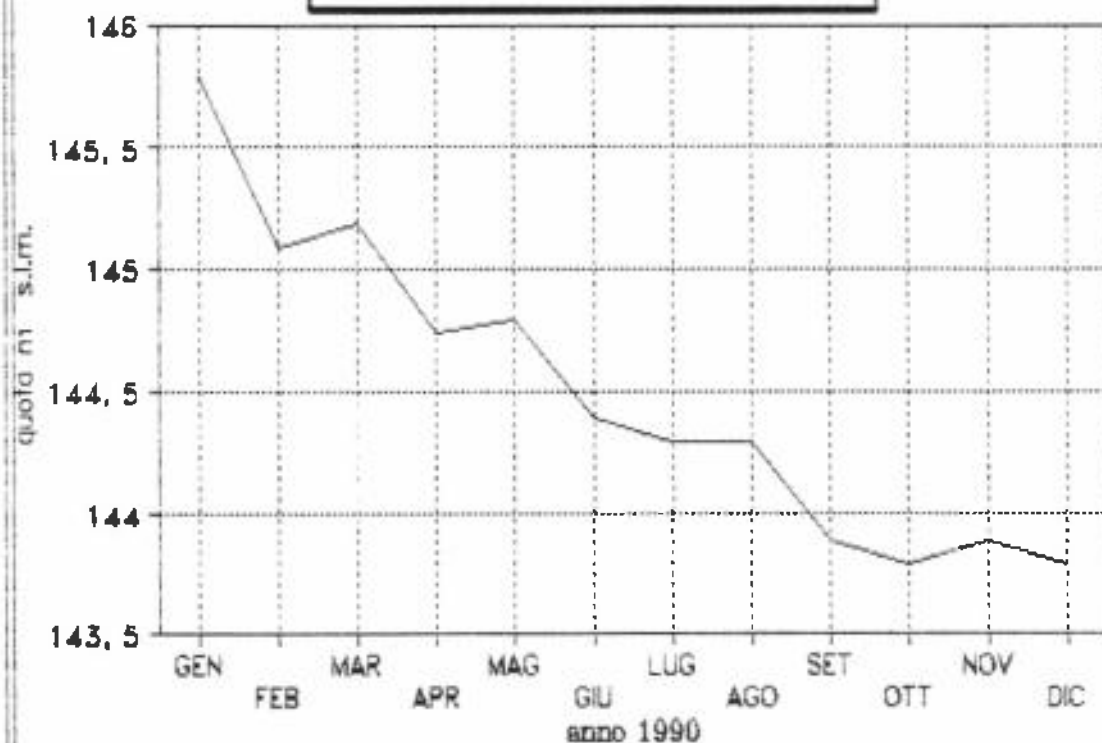
**CUSAGO pozzo 097001**  
**LIVELLI ASSOLUTI**



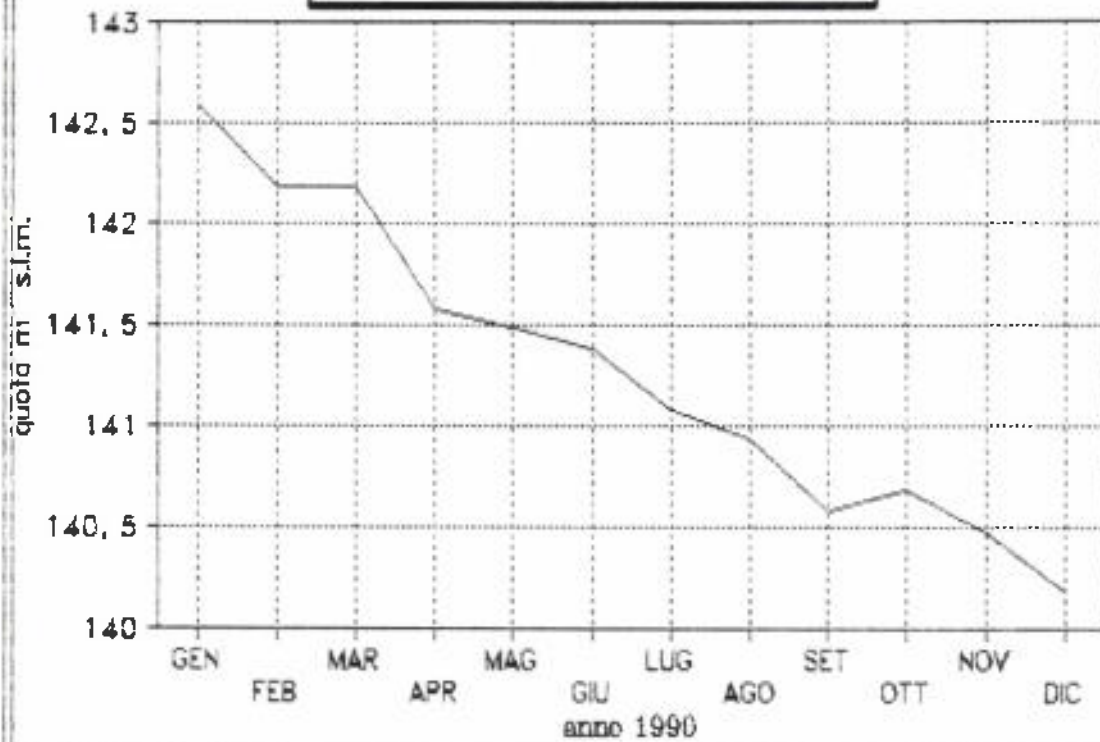
CUSANO M. pozzo 098003  
LIVELLI ASSOLUTI



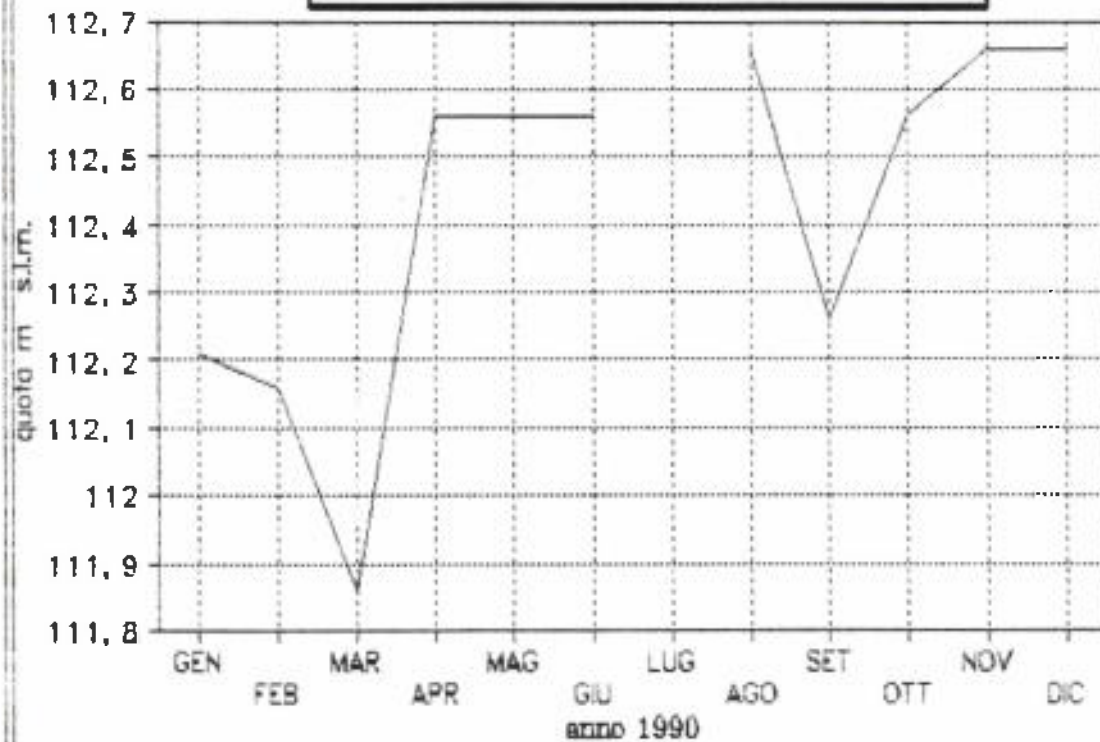
DESIO pozzo 100003  
LIVELLI ASSOLUTI



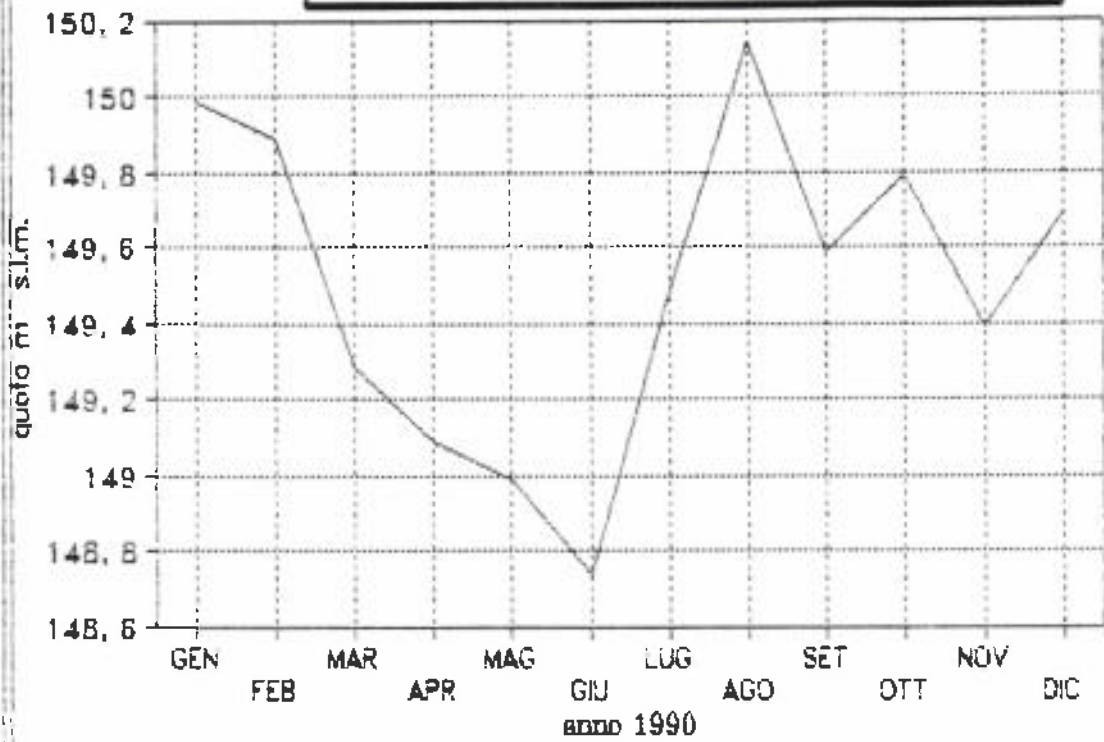
DESIO pozzo 100034  
LIVELLI ASSOLUTI



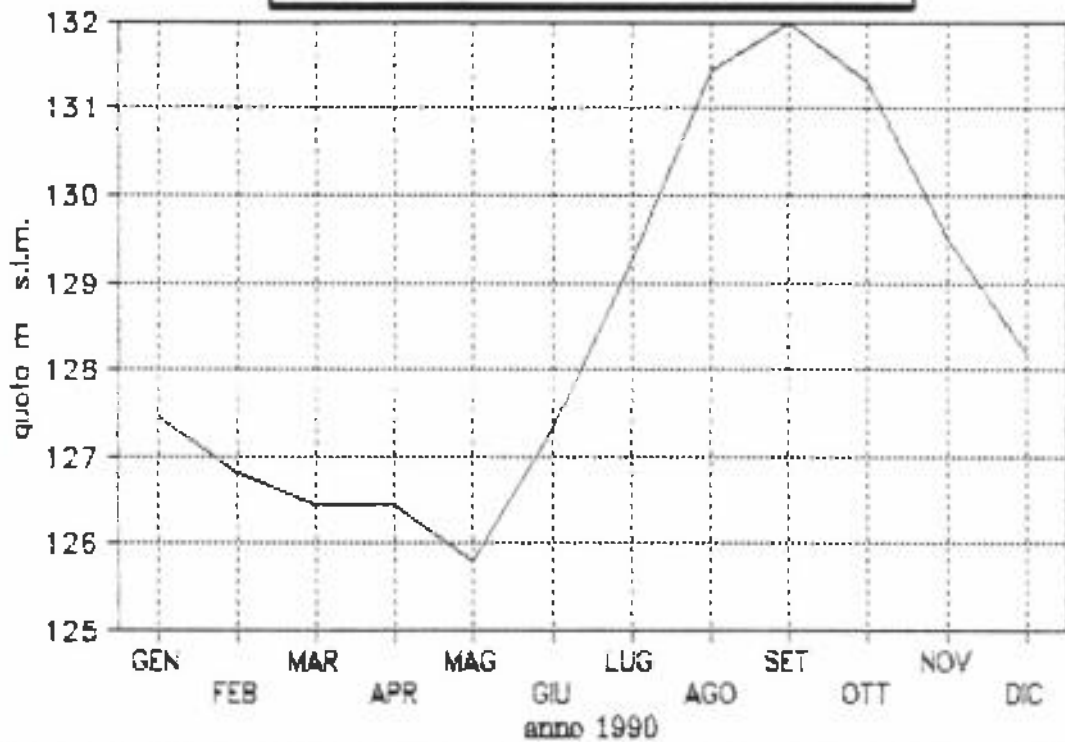
GAGGIANO pozzo 103004  
LIVELLI ASSOLUTI



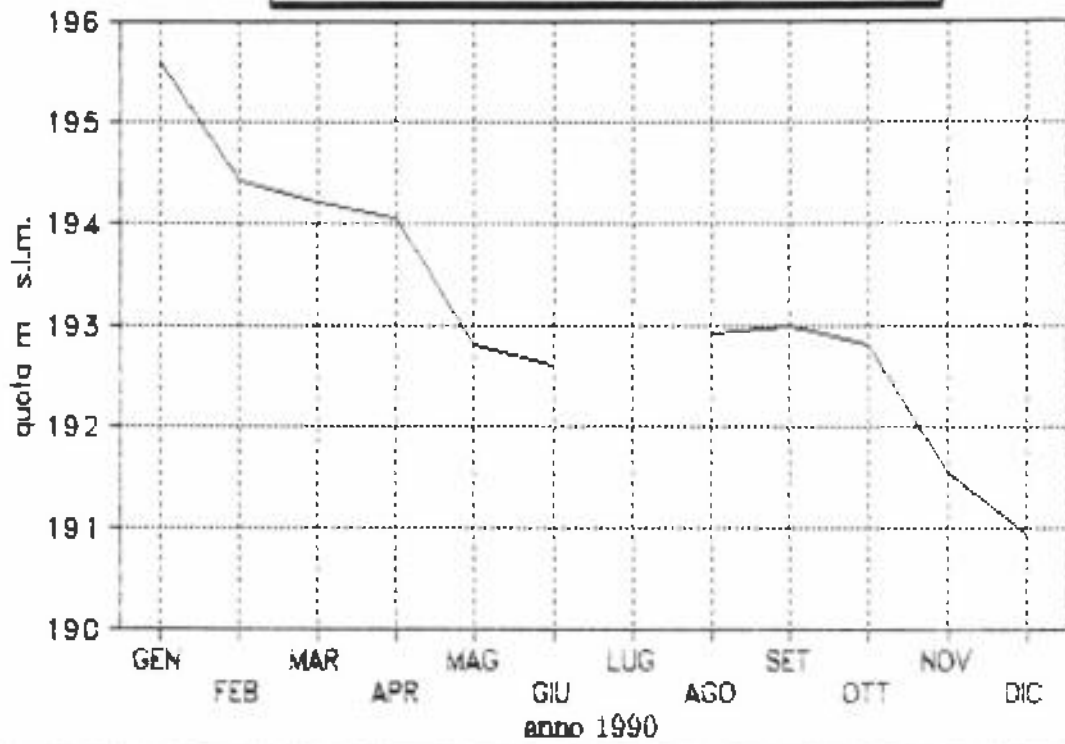
GARBAGNATE pozzo 105002  
LIVELLI ASSOLUTI



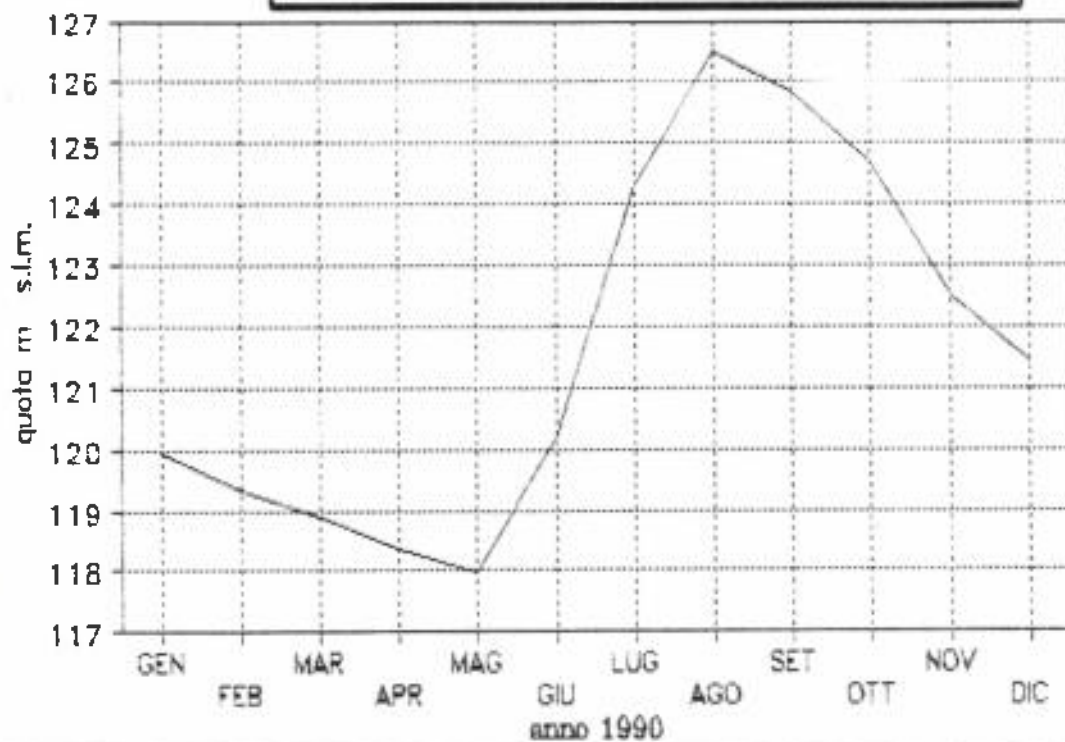
GESSATE pozzo 106008  
LIVELLI ASSOLUTI



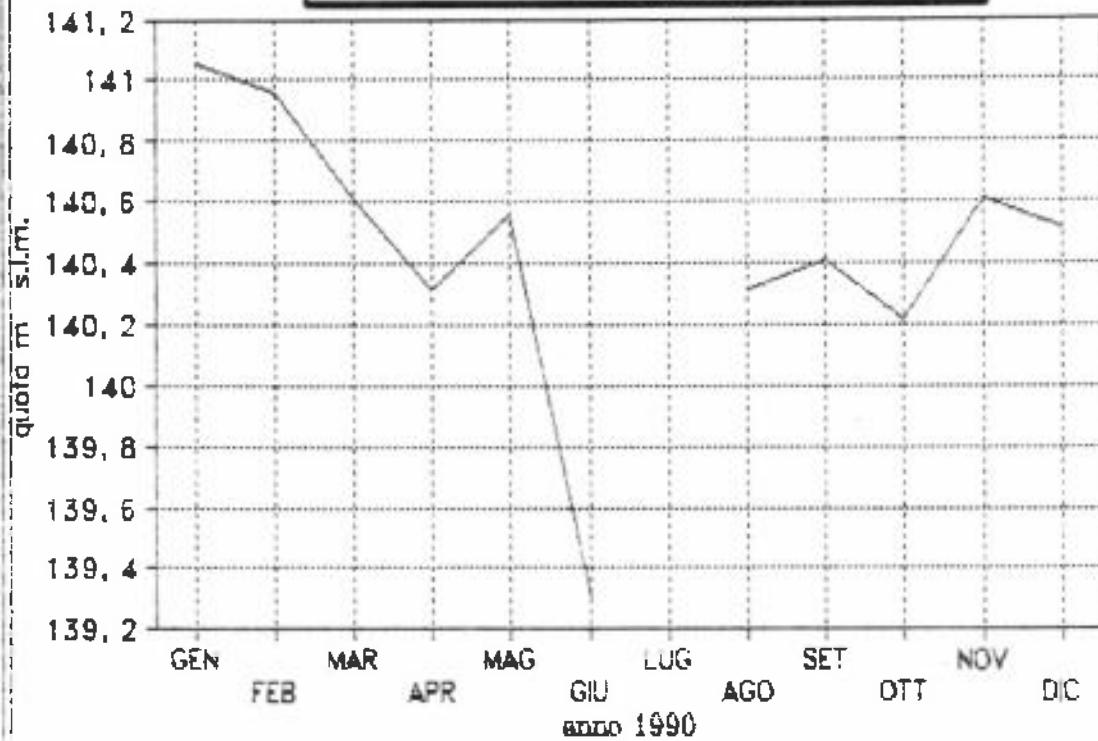
GIUSSANO pozzo 107012  
LIVELLI ASSOLUTI



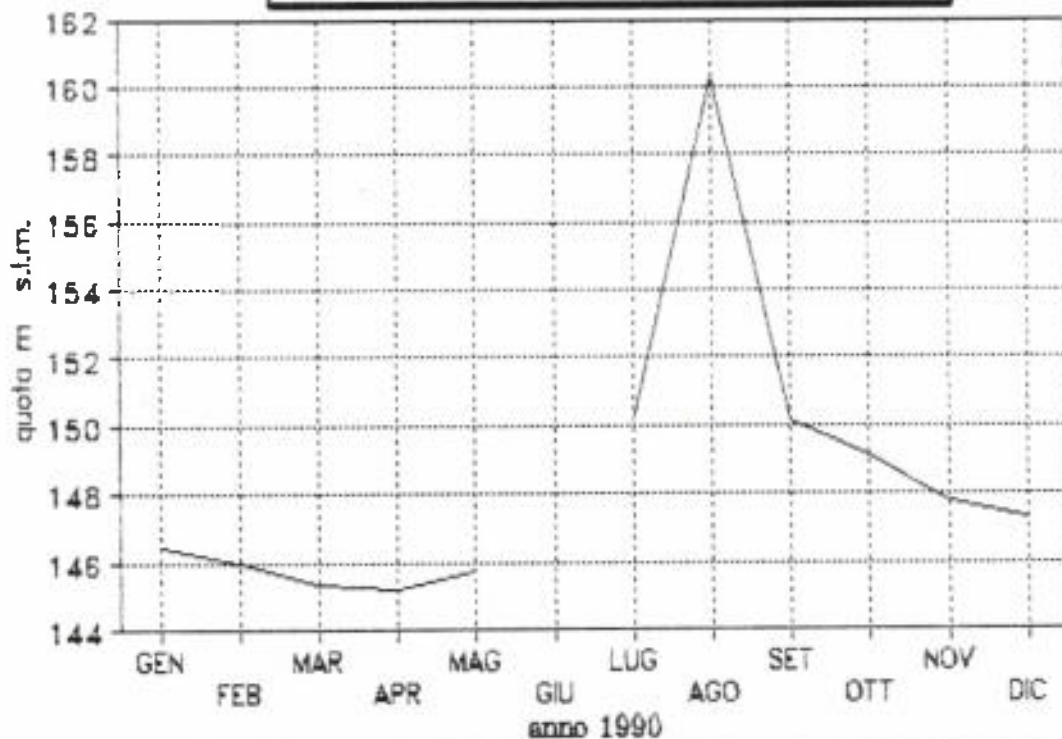
GORGONZOLA pozzo 108002  
LIVELLI ASSOLUTI



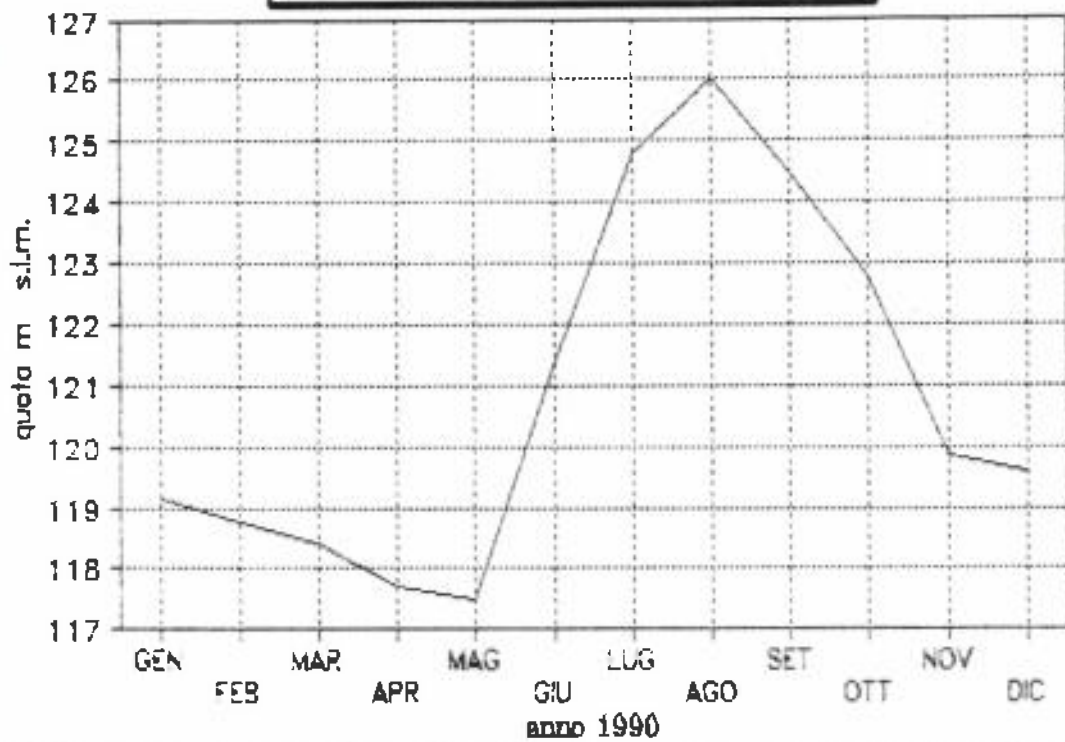
**GREZZAGO pozzo 110001**  
LIVELLI ASSOLUTI



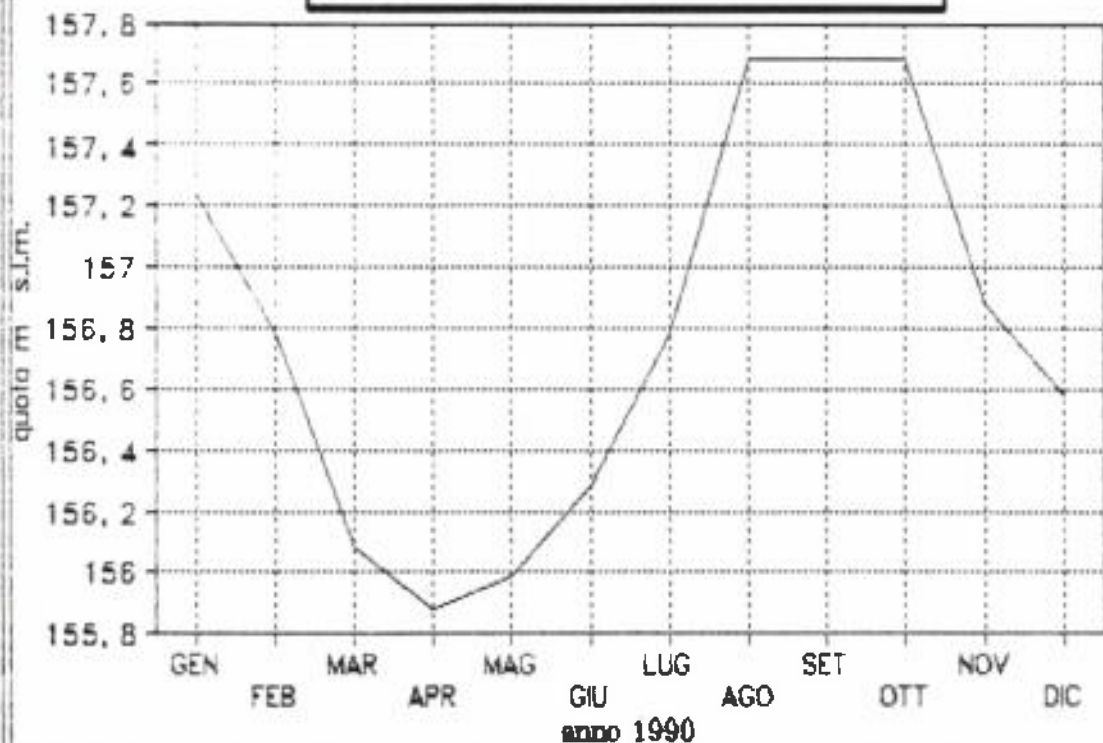
**INVERUNO pozzo 113015**  
LIVELLI ASSOLUTI



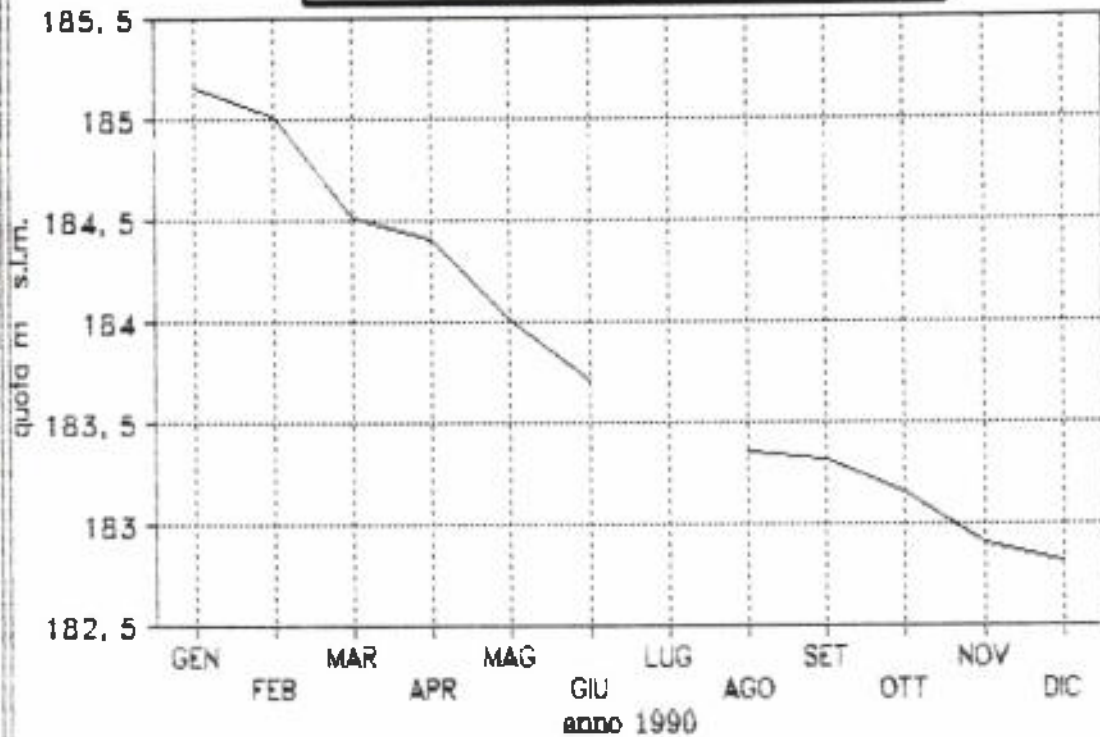
INZAGO pozzo 114004  
LIVELLI ASSOLUTI



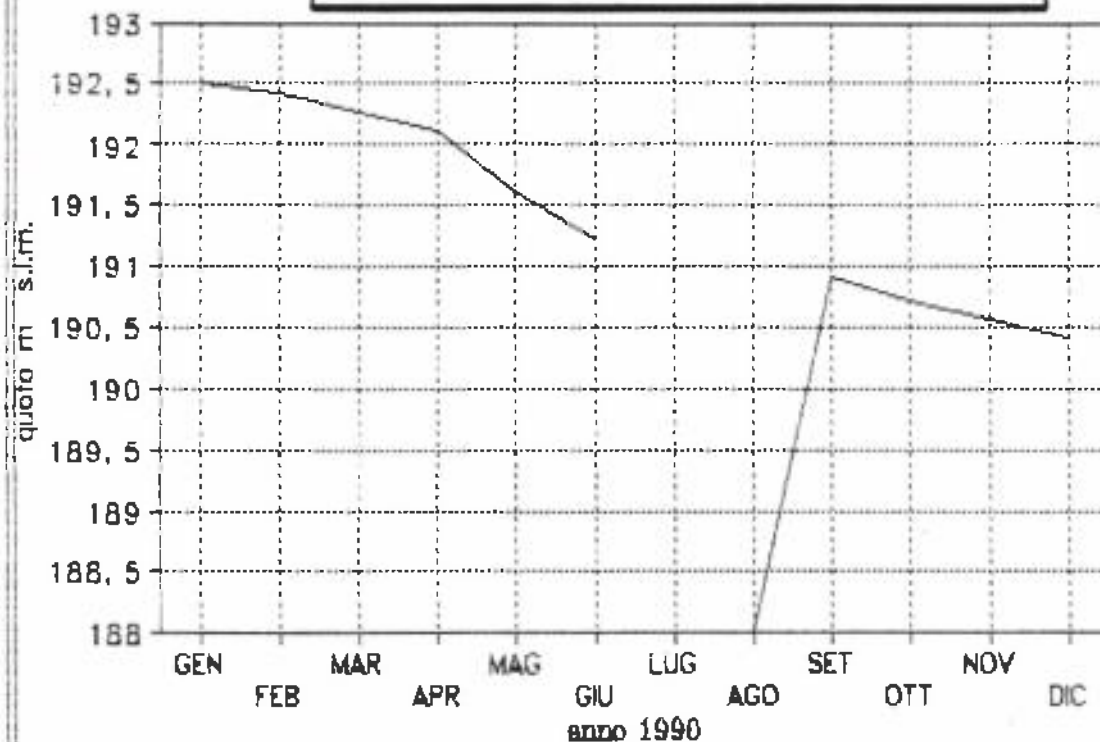
LAINATE pozzo 116004  
LIVELLI ASSOLUTI

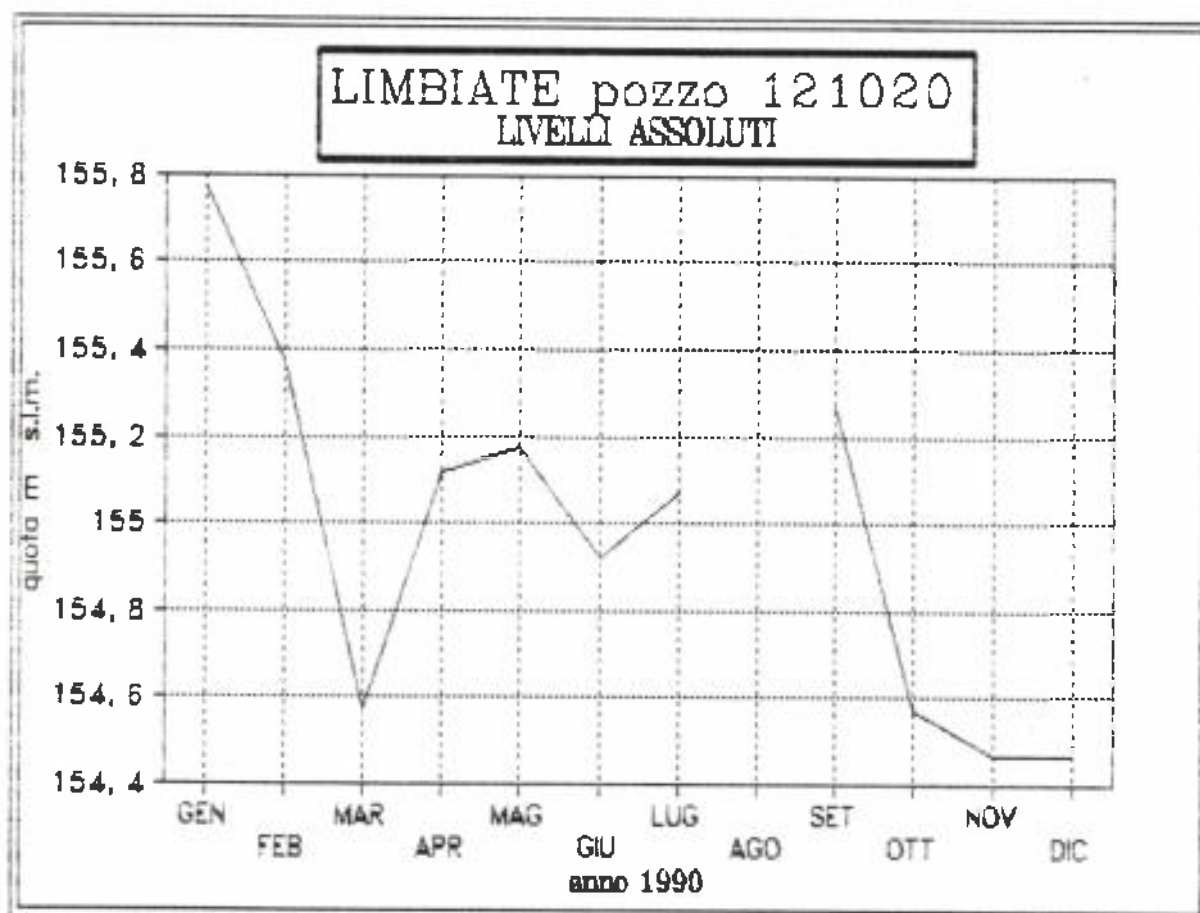
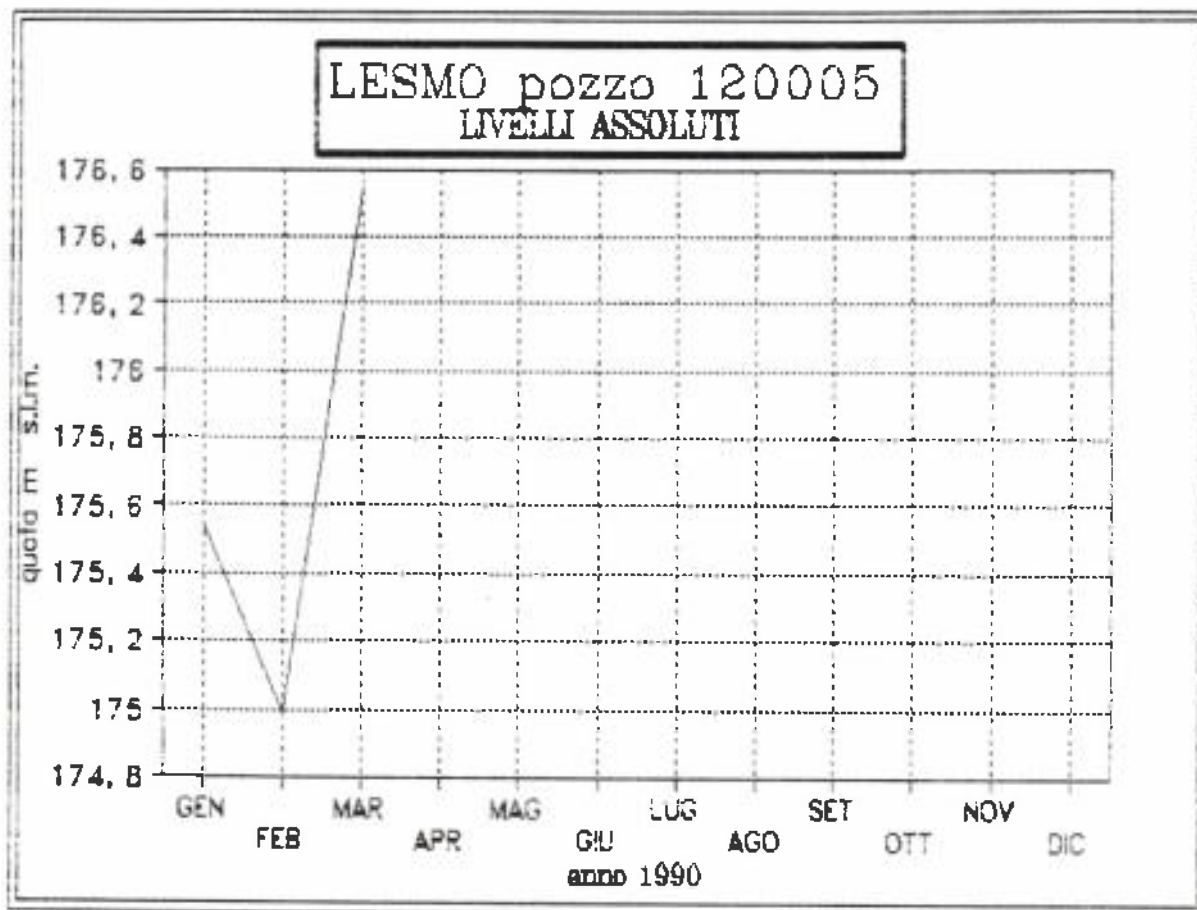


LAZZATE pozzo 117001  
LIVELLI ASSOLUTI

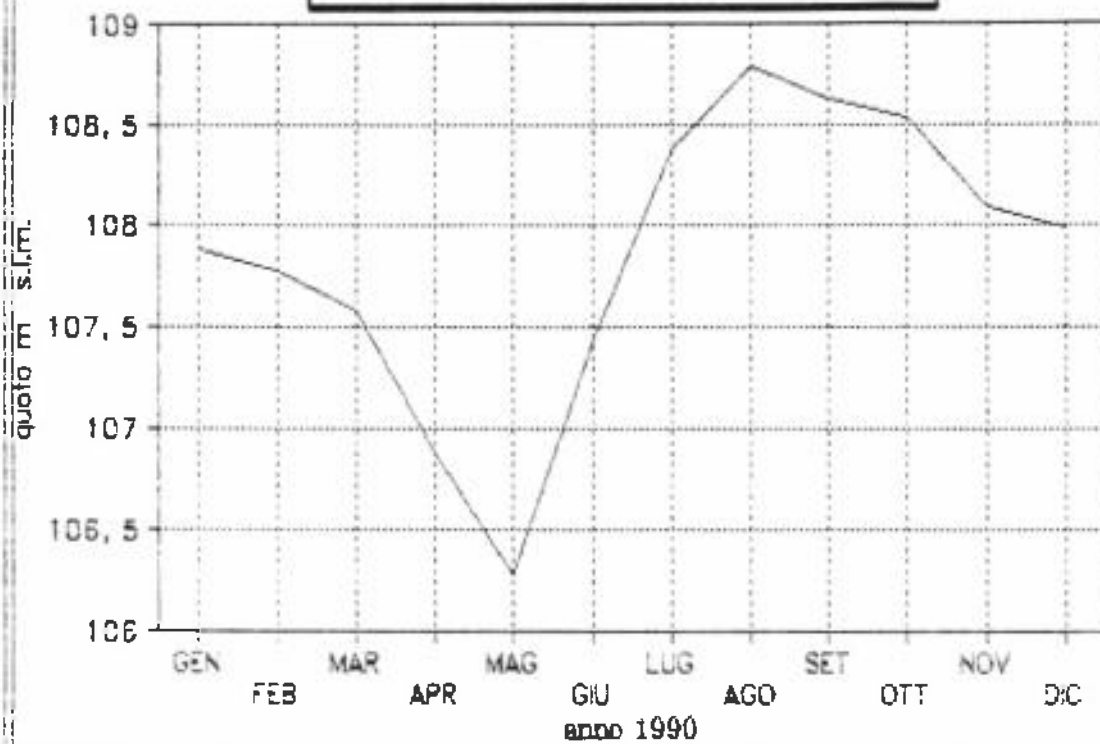


LENTATE SS pozzo 119001  
LIVELLI ASSOLUTI

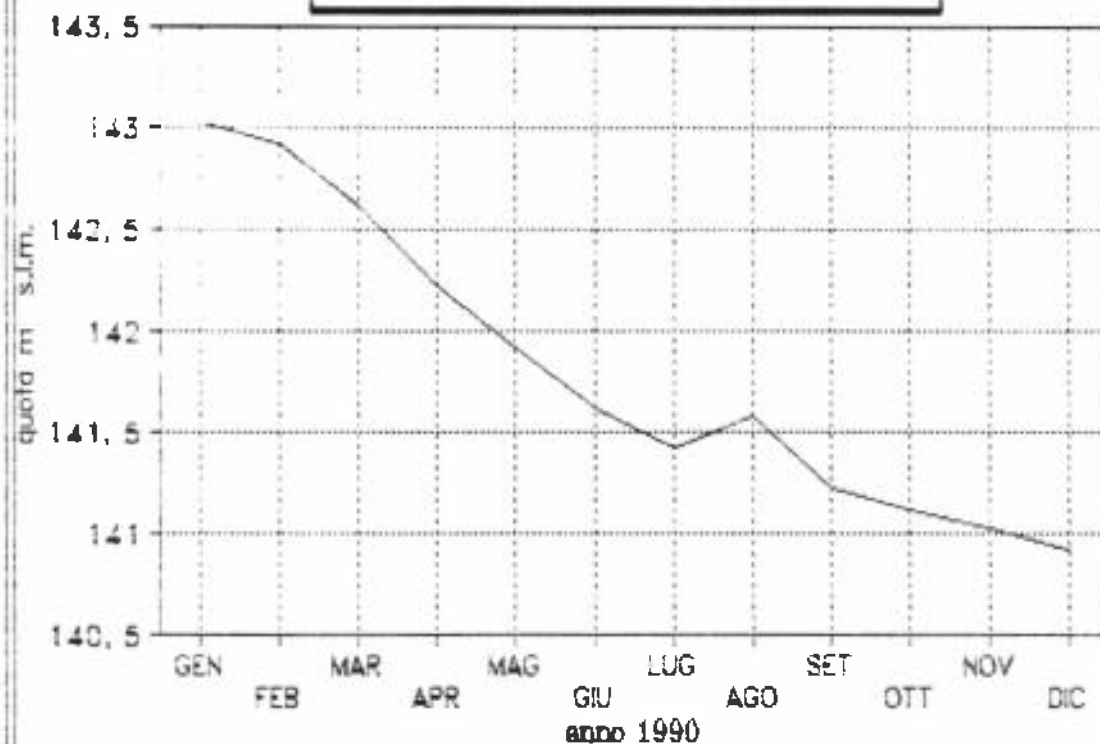




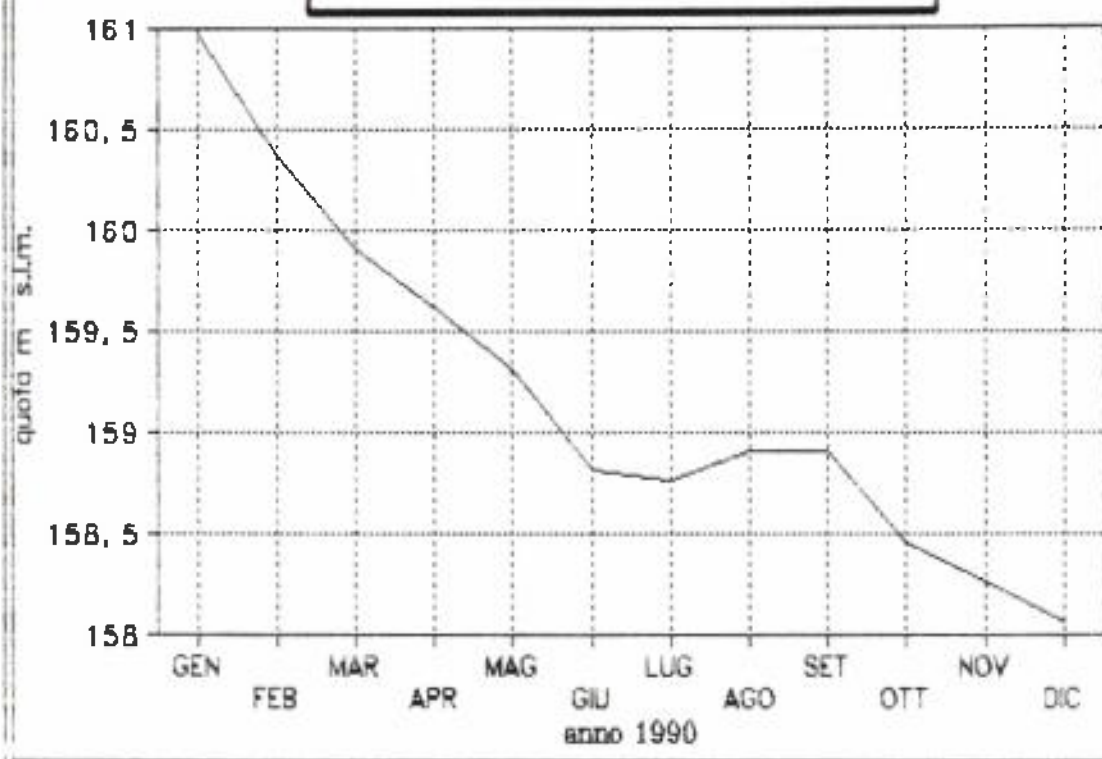
LISCATE pozzo 122001  
LIVELLI ASSOLUTI



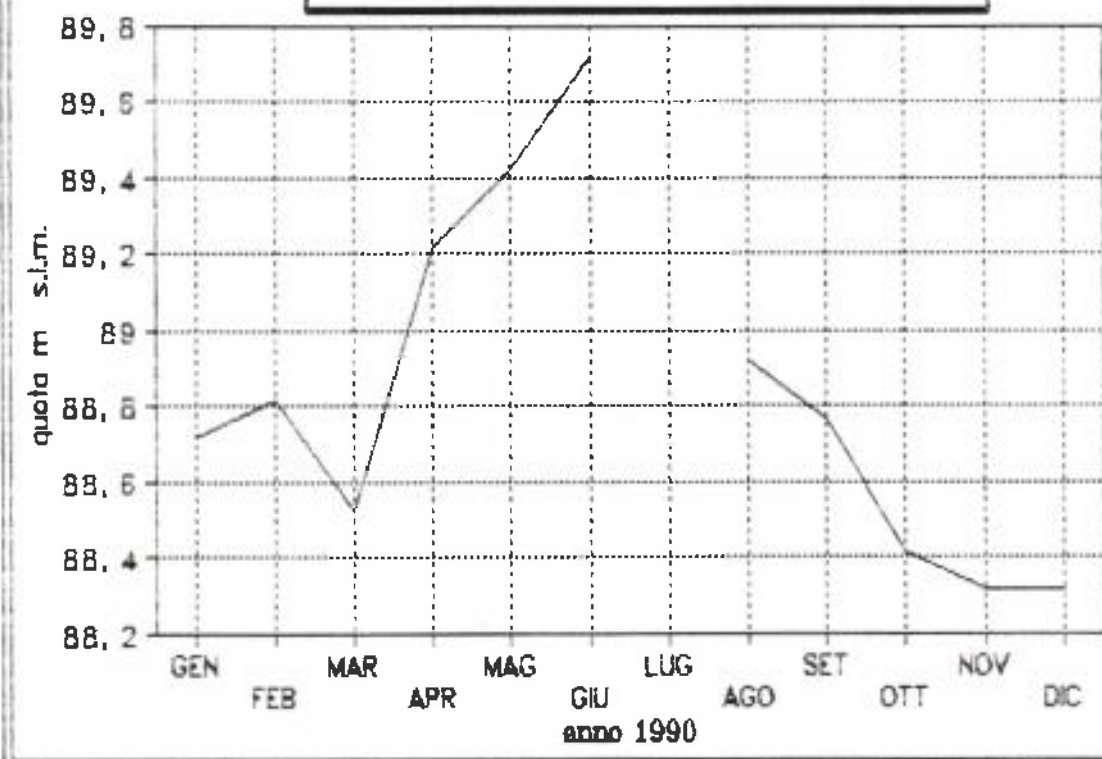
LISSONE pozzo 123016  
LIVELLI ASSOLUTI



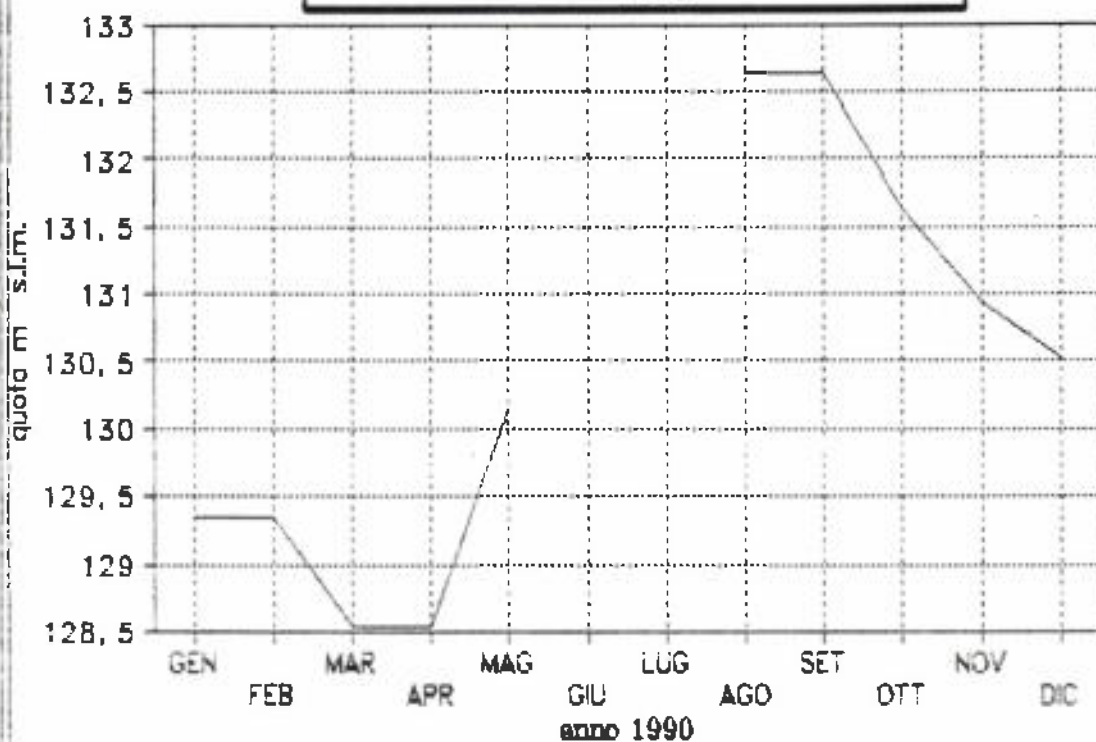
LISSONE pozzo 123005  
LIVELLI ASSOLUTI



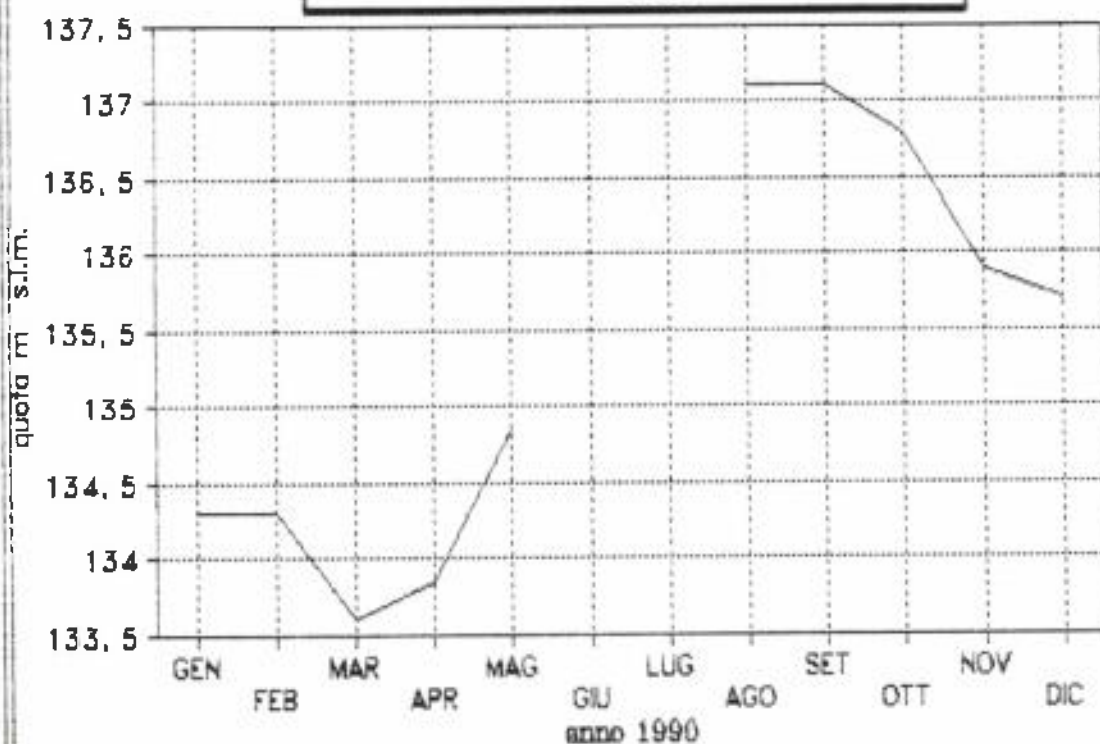
LOCATE T. pozzo 125001  
LIVELLI ASSOLUTI

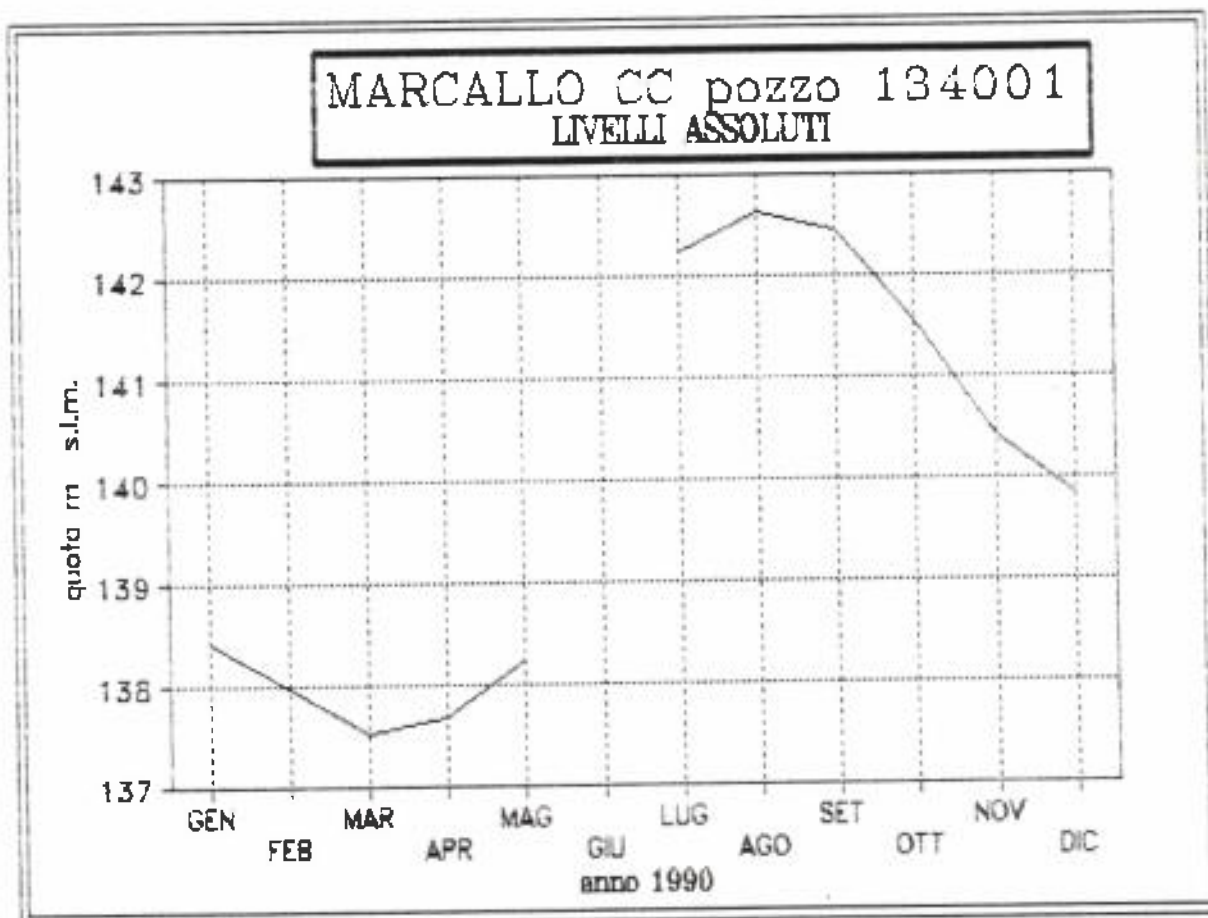
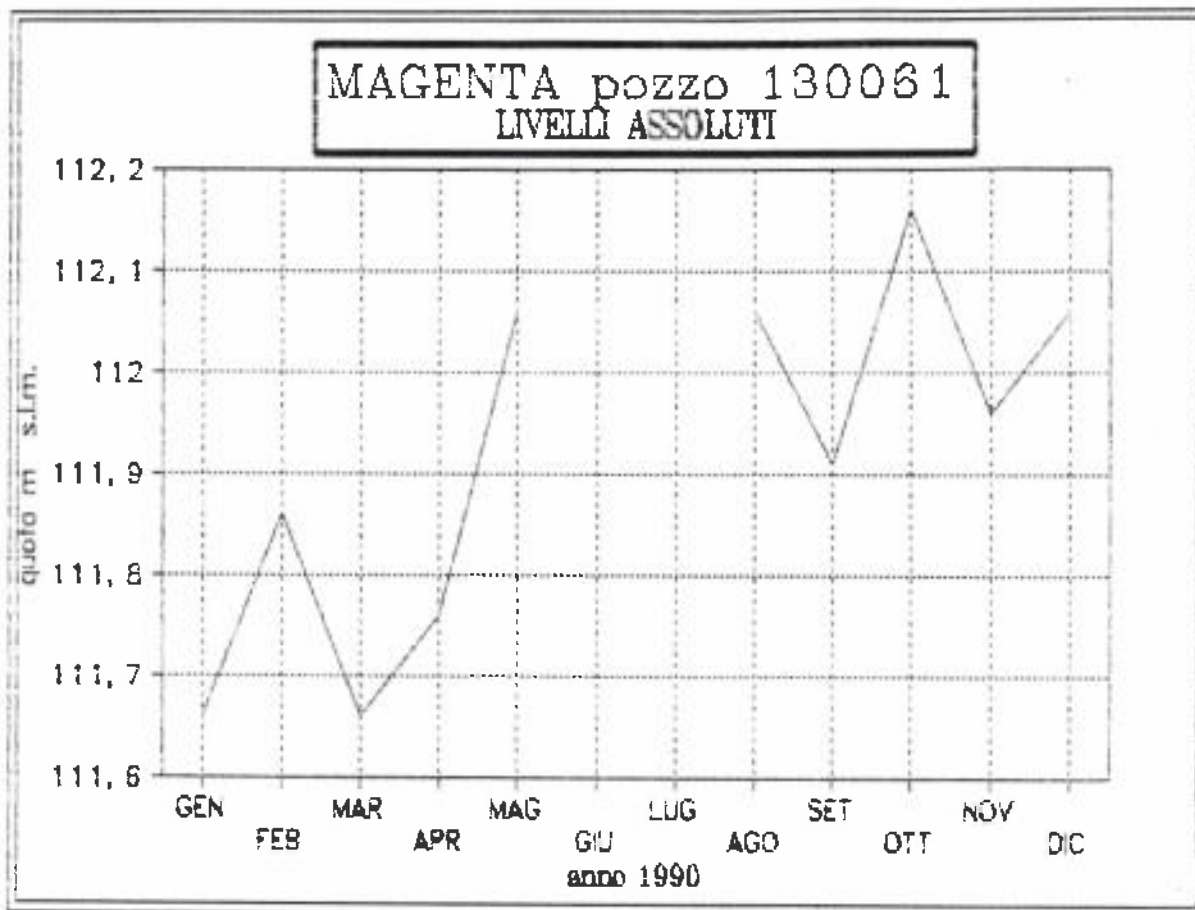


MAGENTA pozzo 130013  
LIVELLI ASSOLUTI

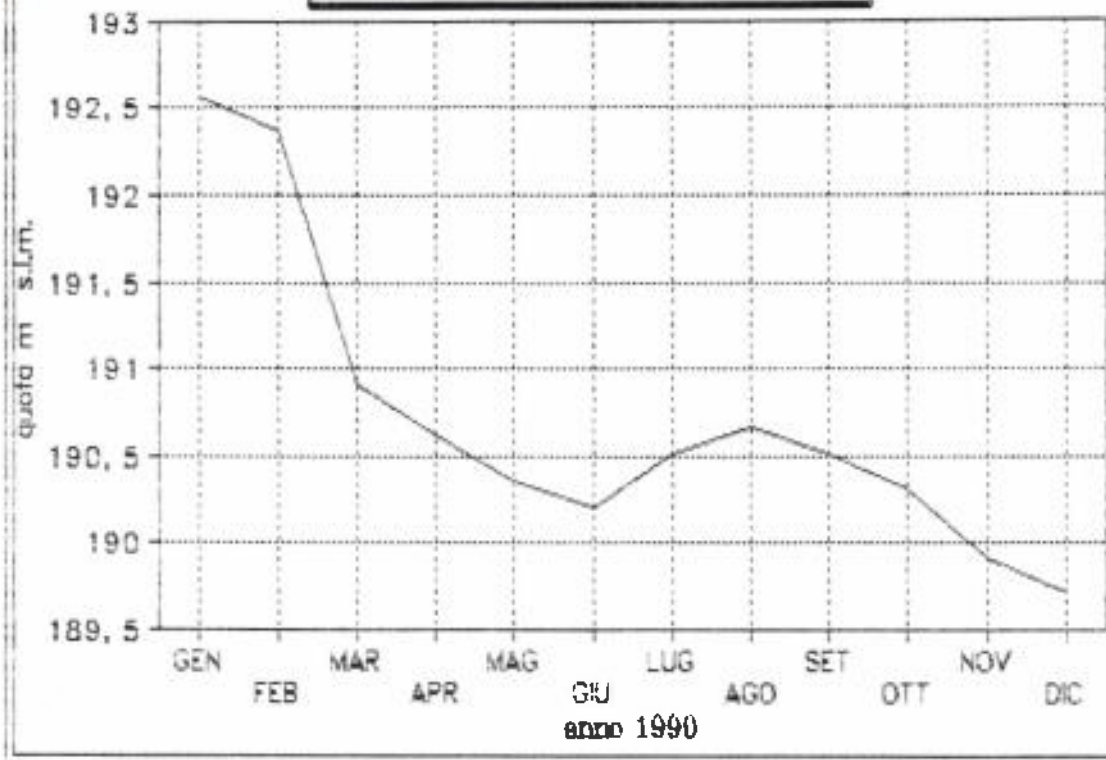


MAGENTA pozzo 130056  
LIVELLI ASSOLUTI

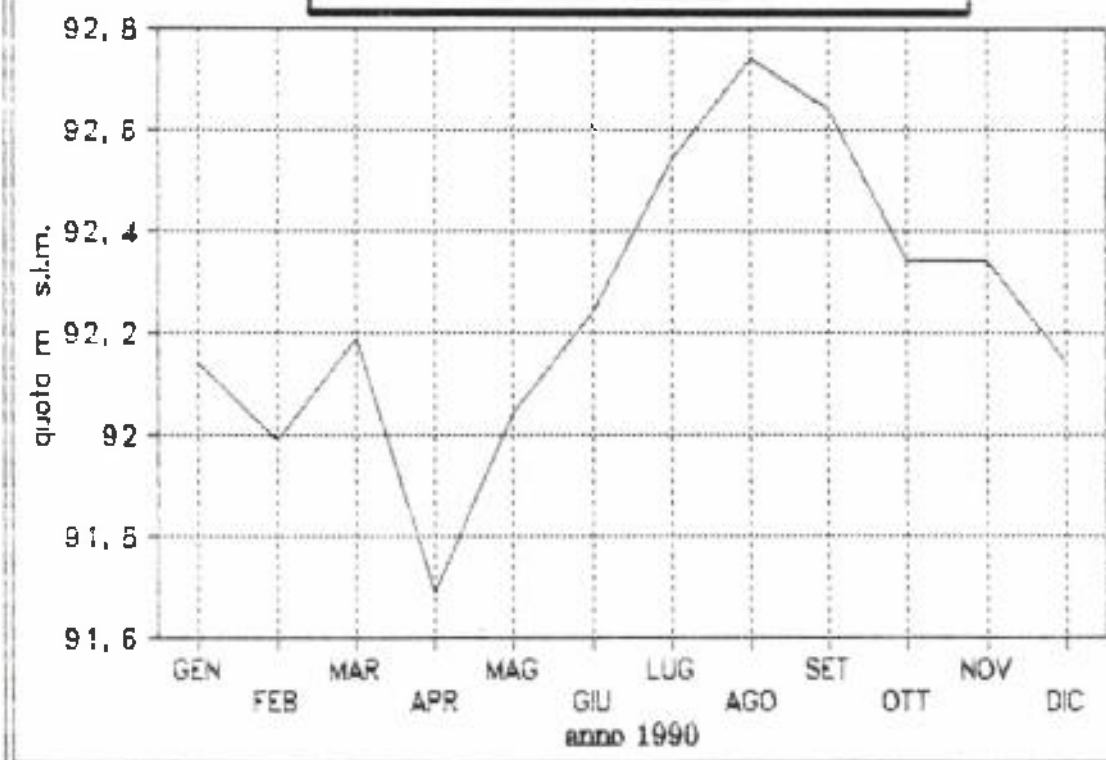




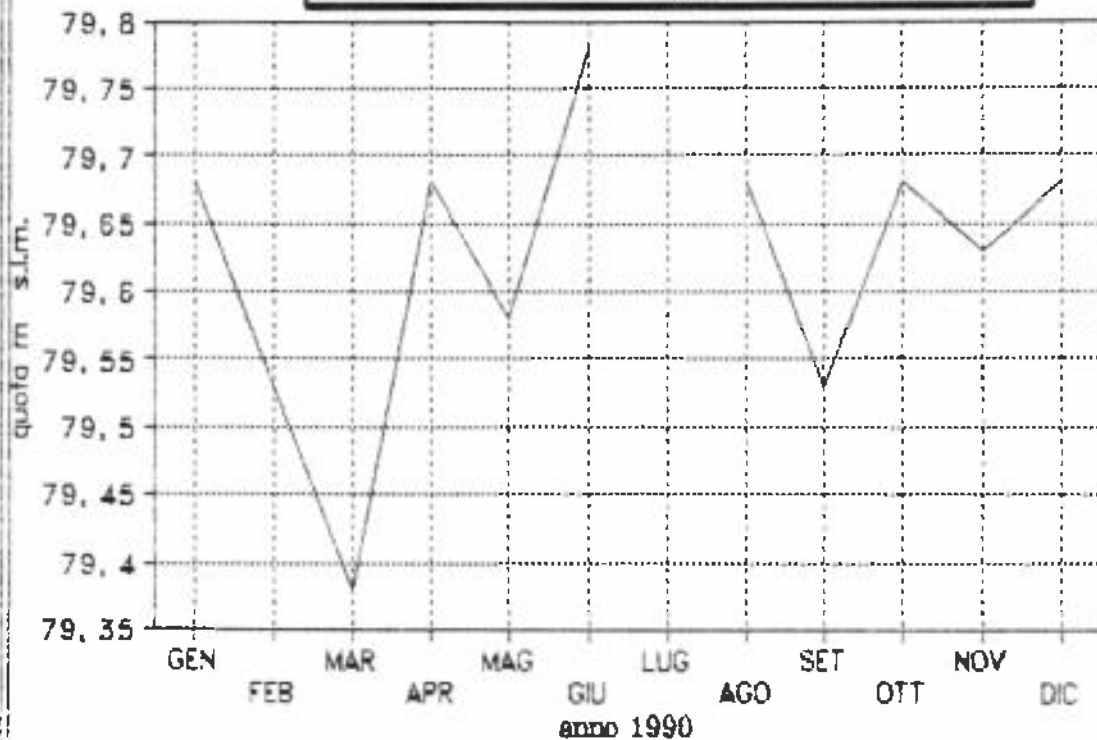
MEDA pozzo 138002  
LIVELLI ASSOLUTI



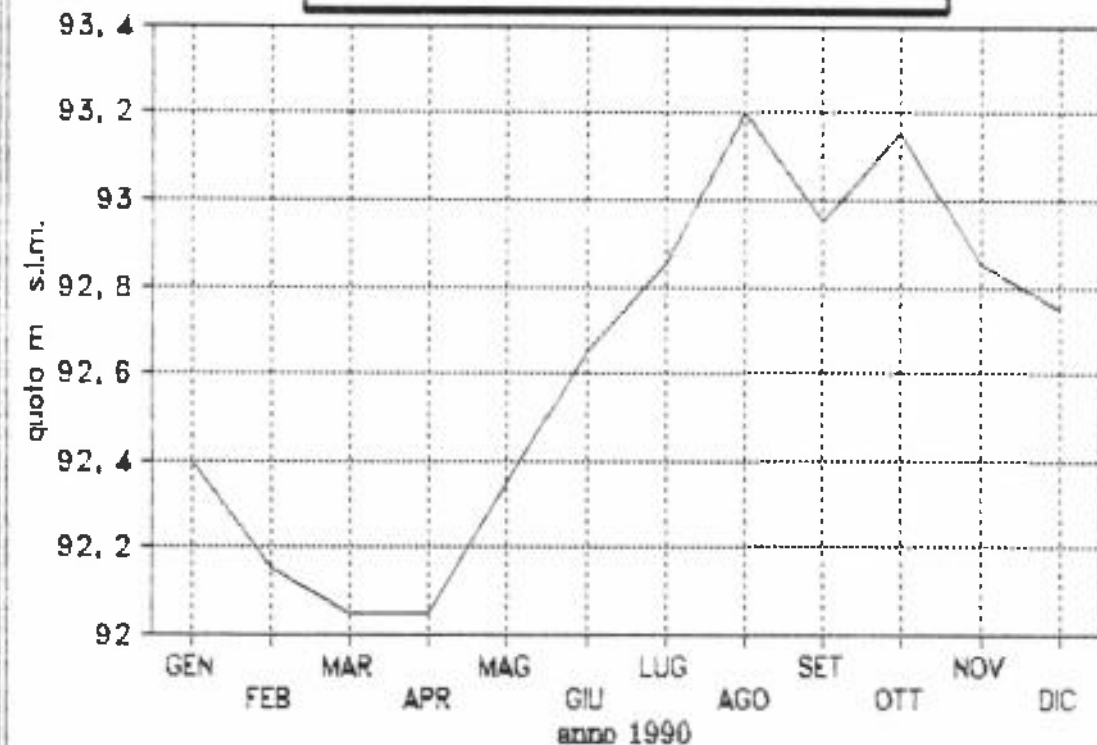
MEDIGLIA pozzo 139001  
LIVELLI ASSOLUTI



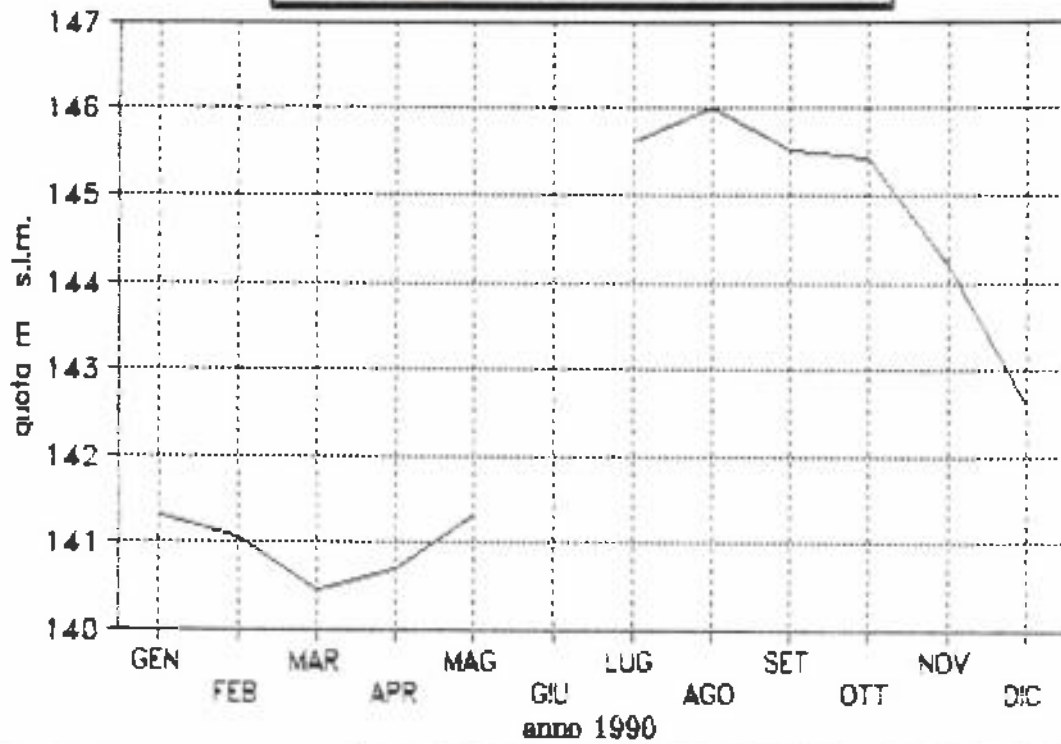
MELEGNANO pozzo 140003  
LIVELLI ASSOLUTI



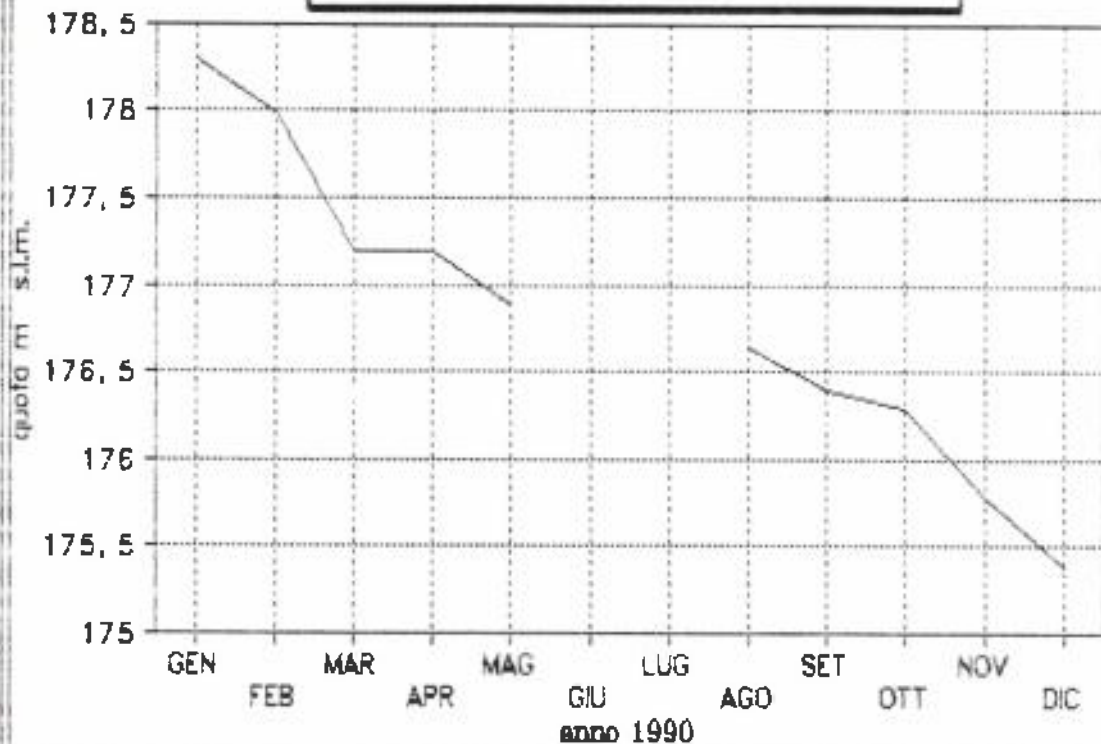
MERLINO pozzo 143001  
LIVELLI ASSOLUTI



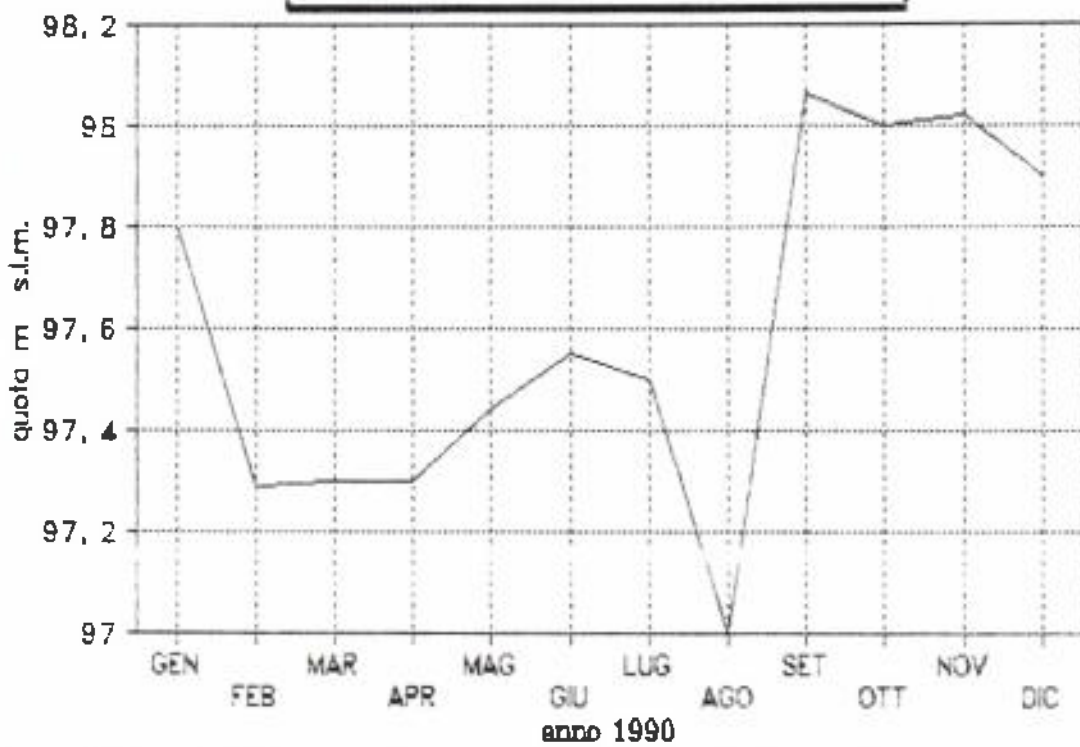
MESERO pozzo 144001  
LIVELLI ASSOLUTI



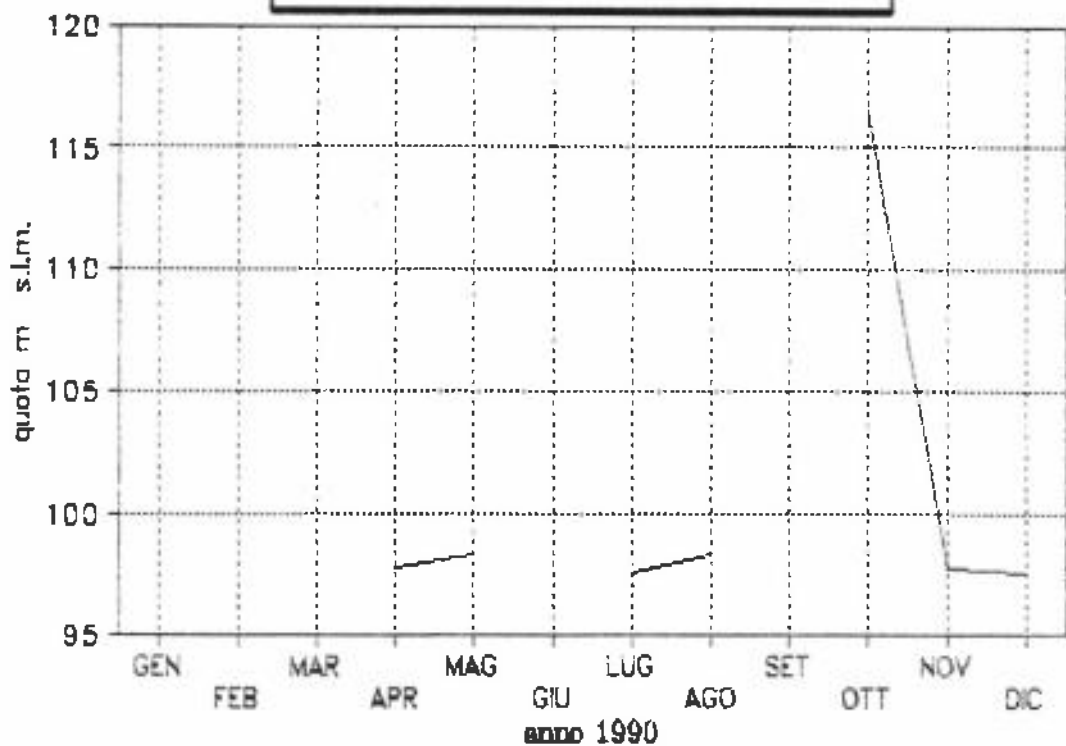
MEZZAGO pozzo 145001  
LIVELLI ASSOLUTI

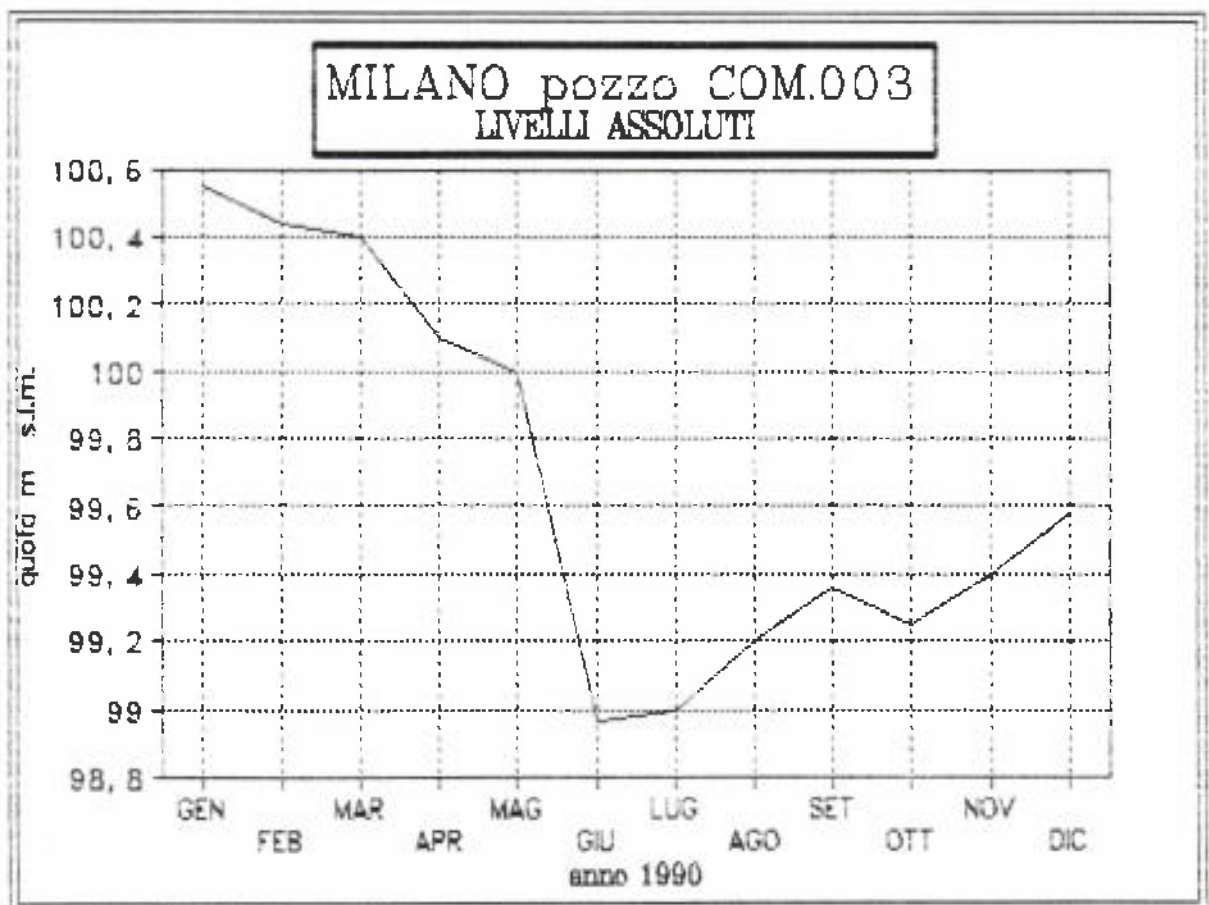
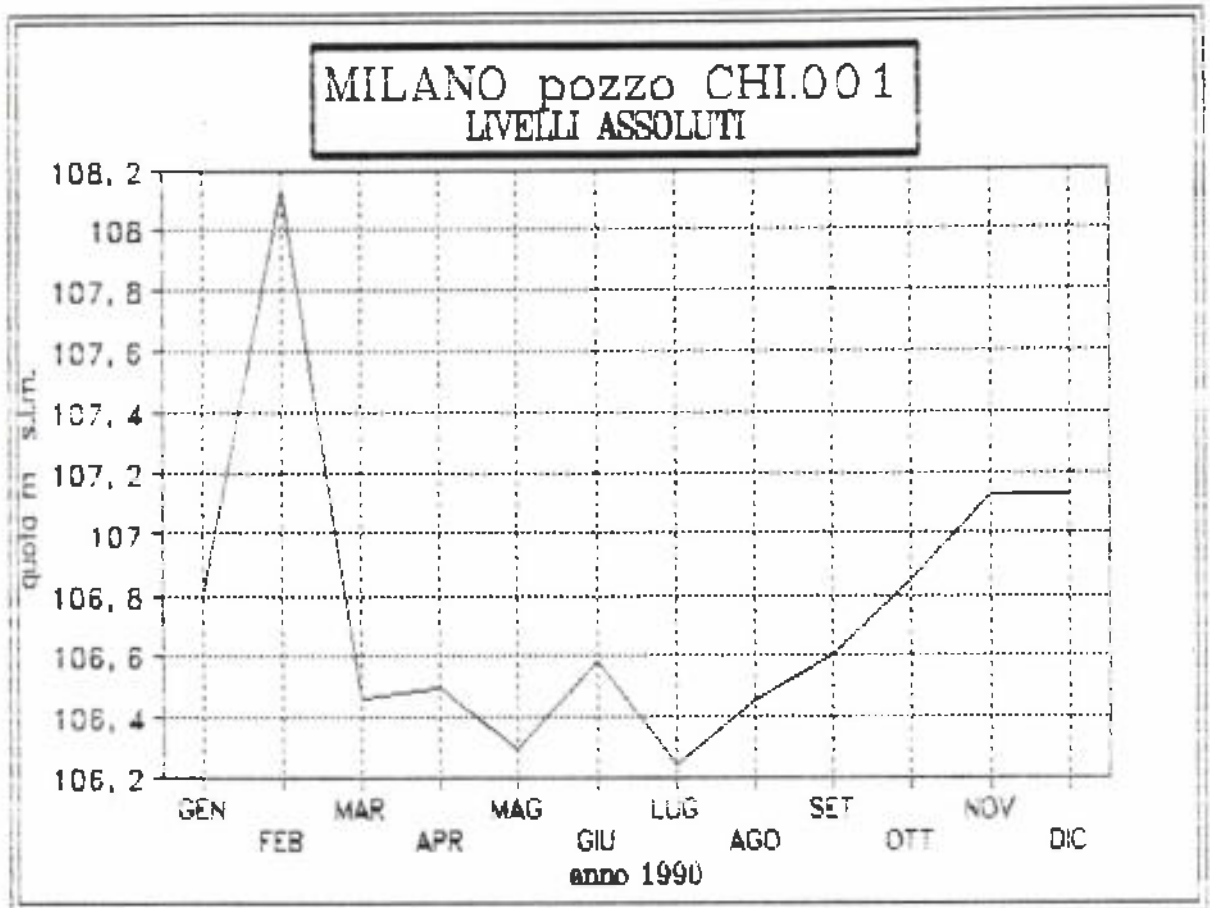


MILANO pozzo ABB.006  
LIVELLI ASSOLUTI

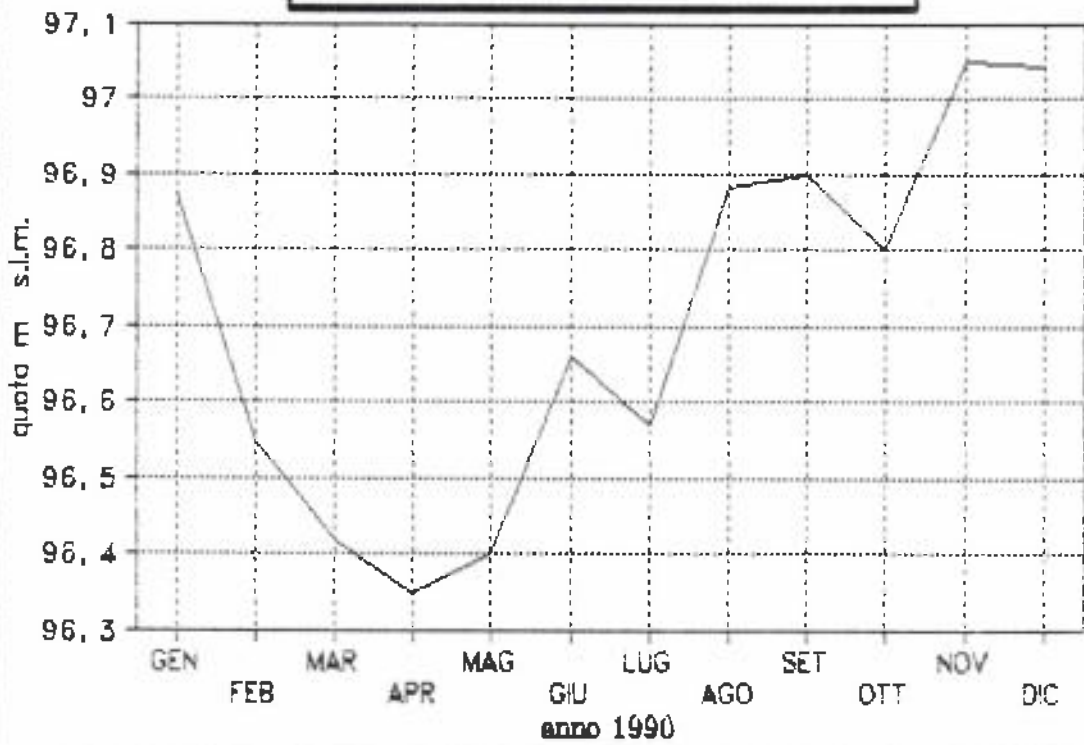


MILANO pozzo CAN.013  
LIVELLI ASSOLUTI

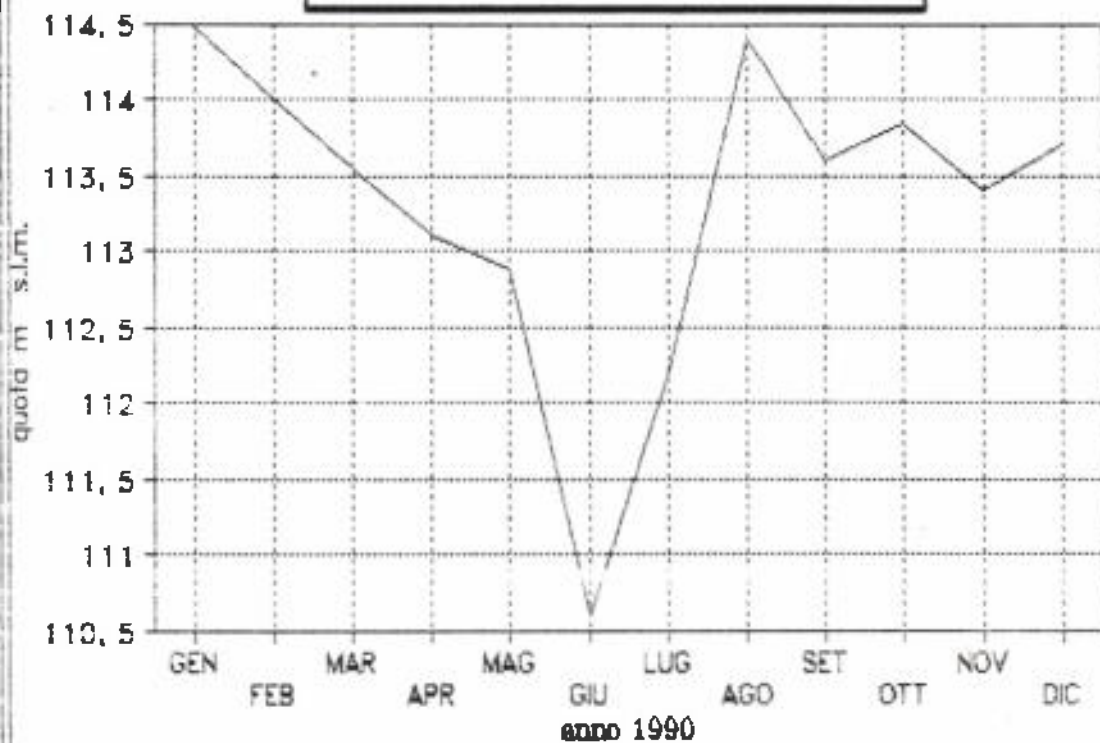




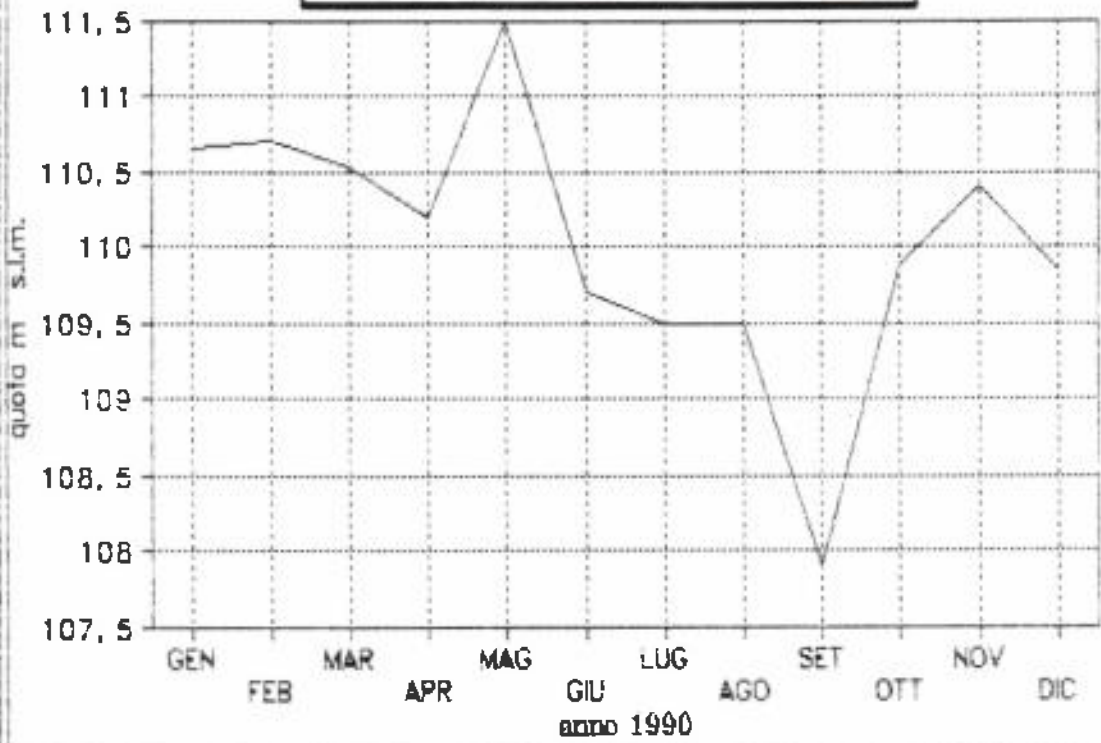
MILANO pozzo MAR.013  
LIVELLI ASSOLUTI



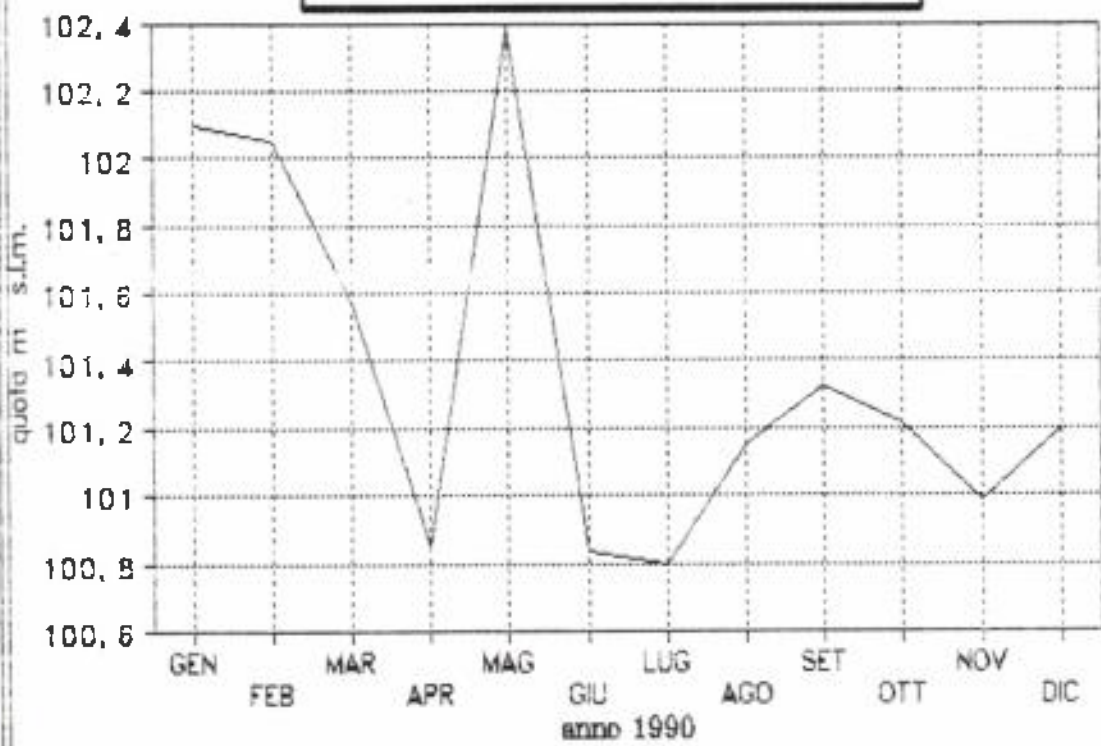
MILANO pozzo PAD.010  
LIVELLI ASSOLUTI



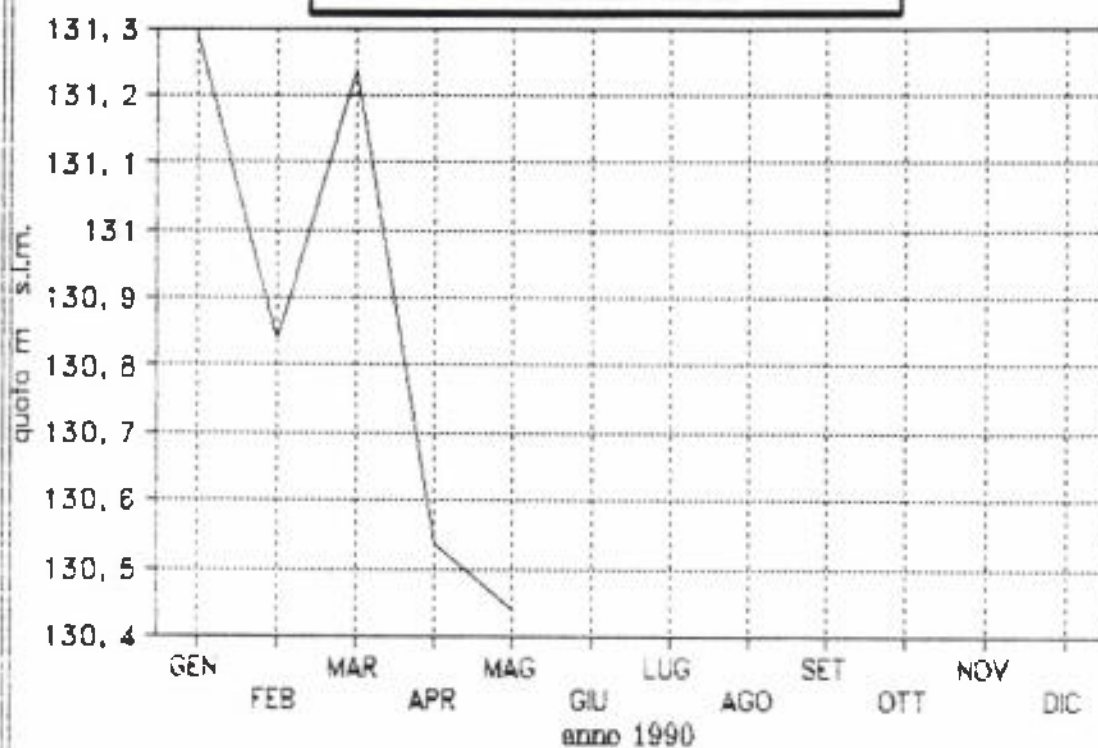
MILANO pozzo SAL.012  
LIVELLI ASSOLUTI



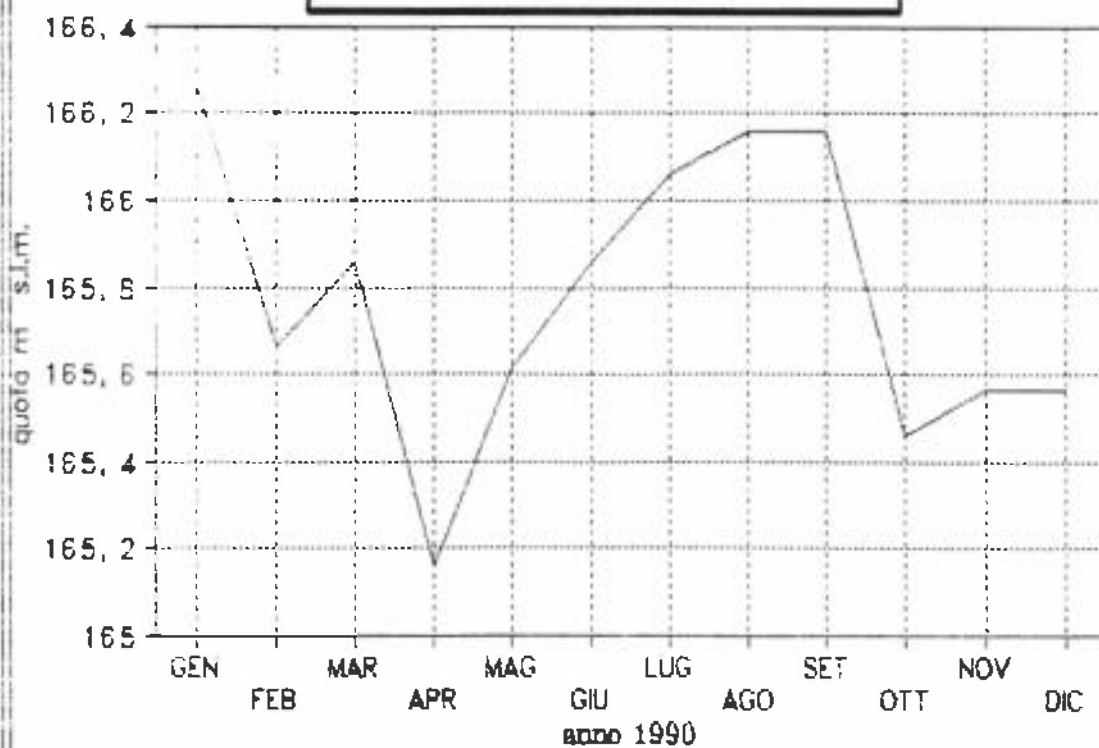
MILANO pozzo TON.011  
LIVELLI ASSOLUTI

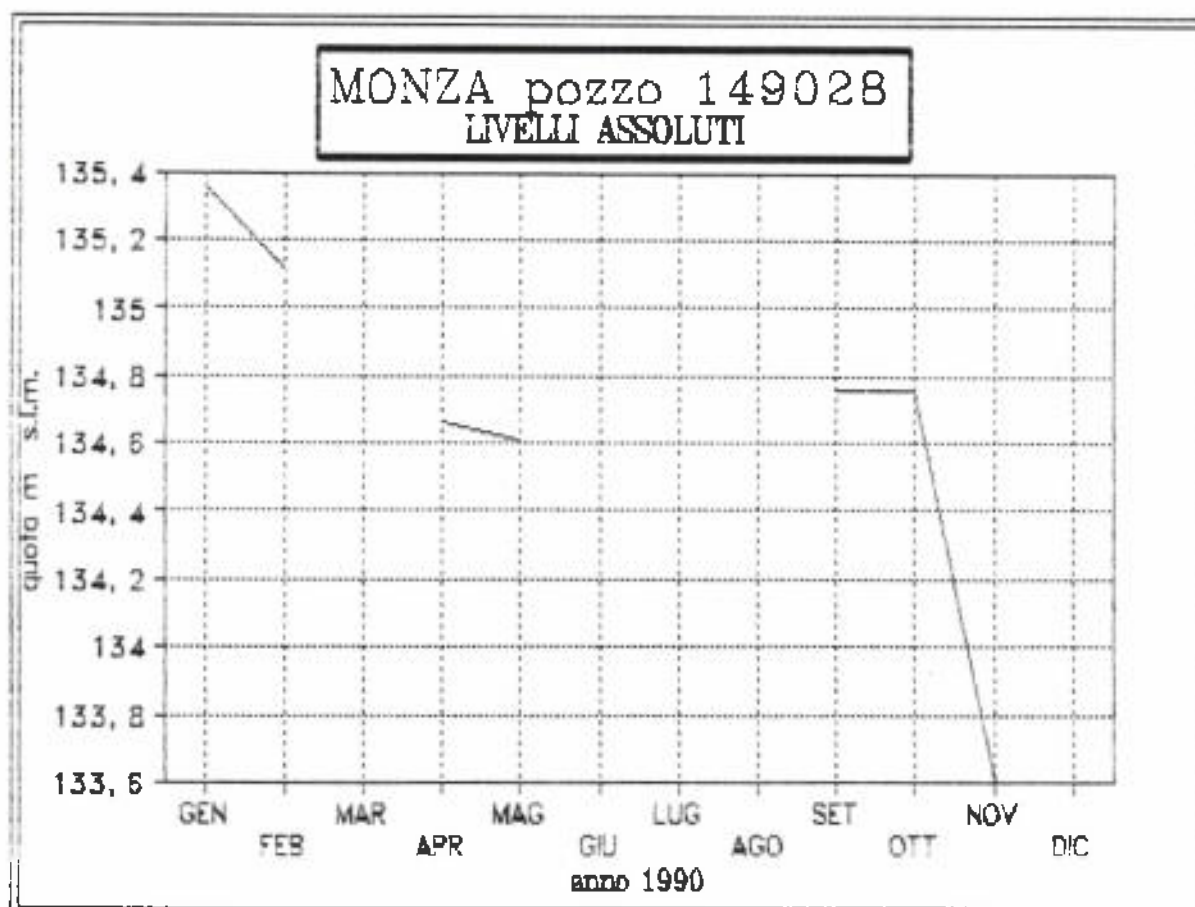
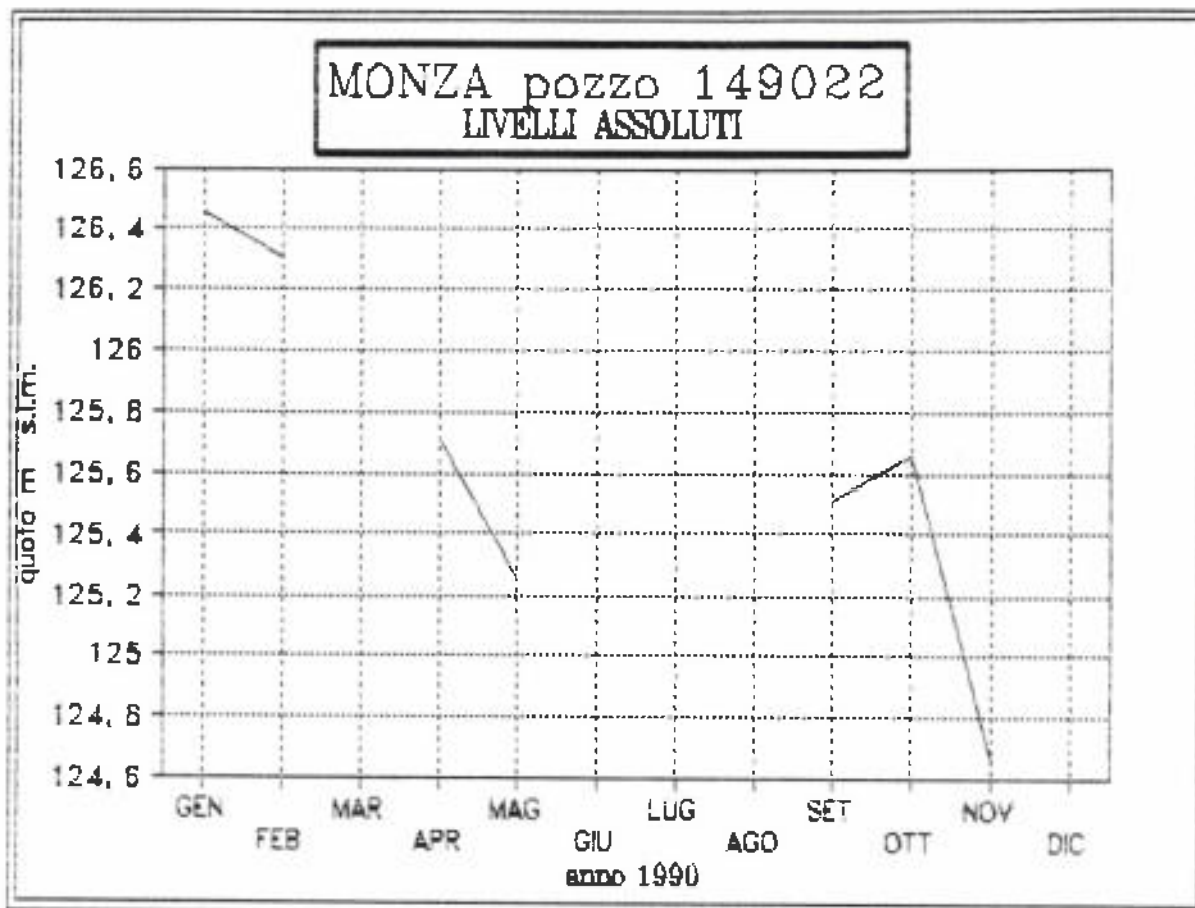


MONZA pozzo 149133  
LIVELLI ASSOLUTI

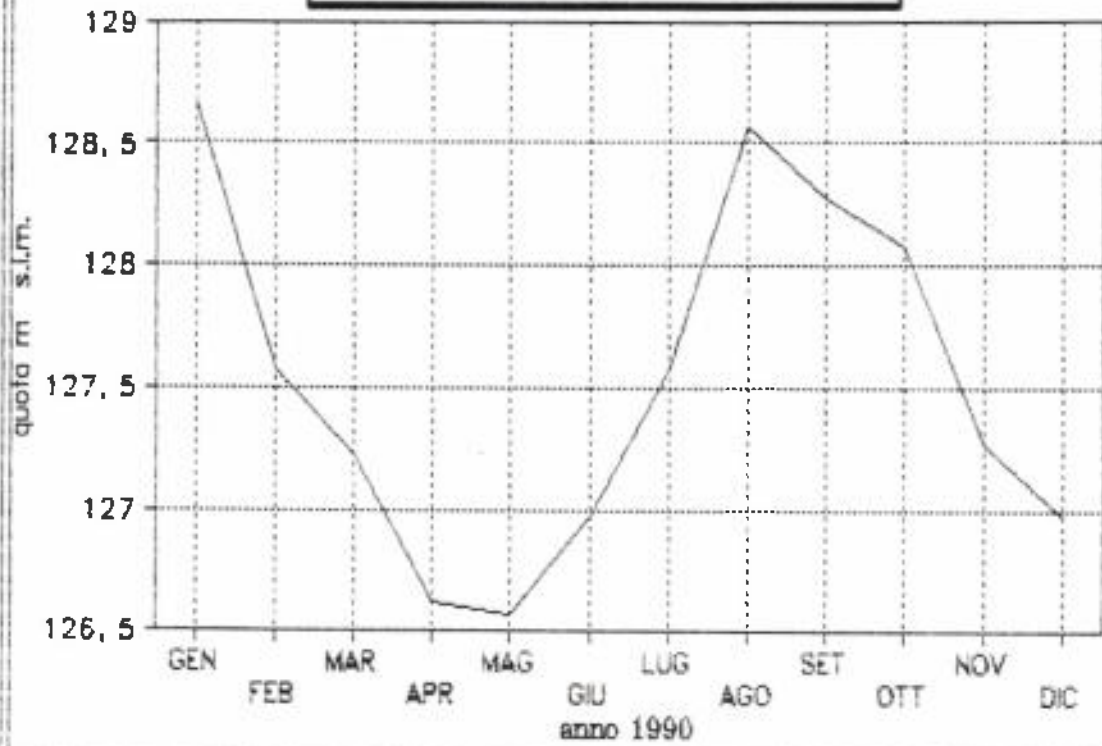


MONZA pozzo 149142  
LIVELLI ASSOLUTI

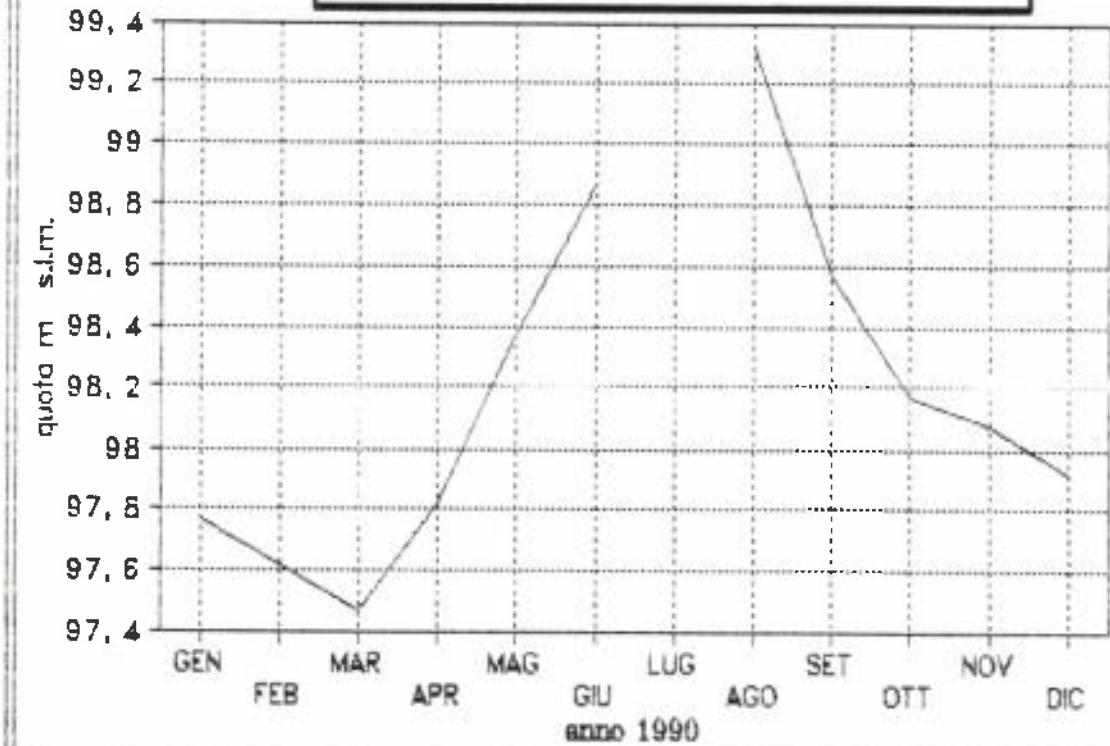




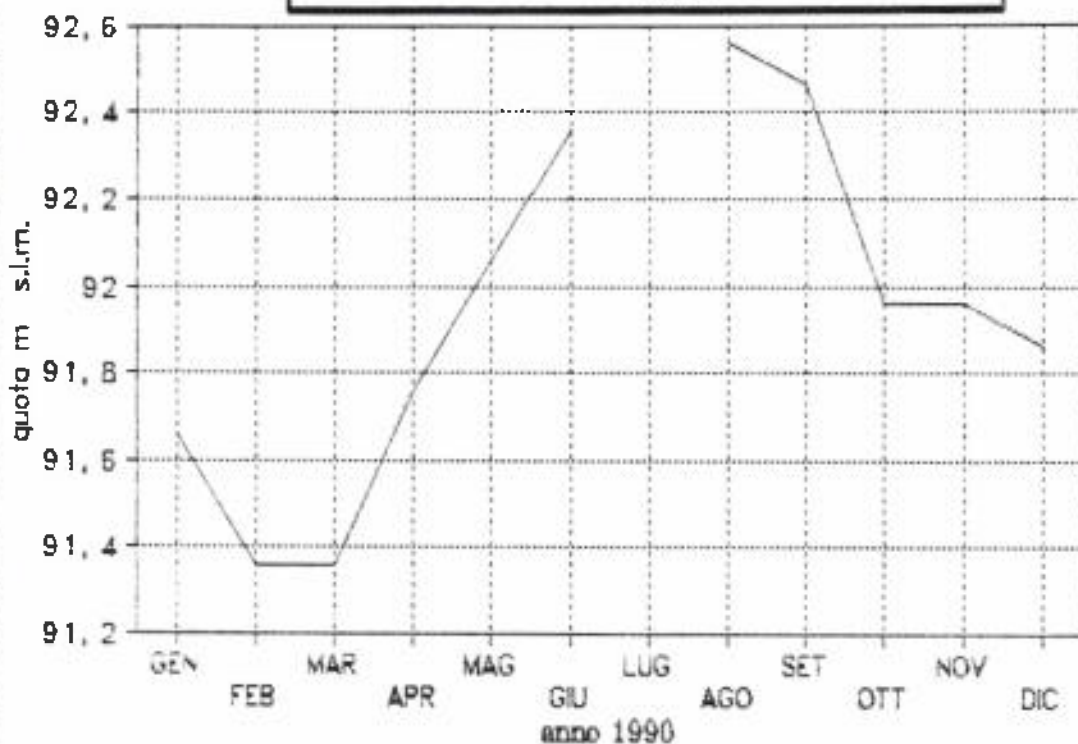
MONZA pozzo 149079  
LIVELLI ASSOLUTI



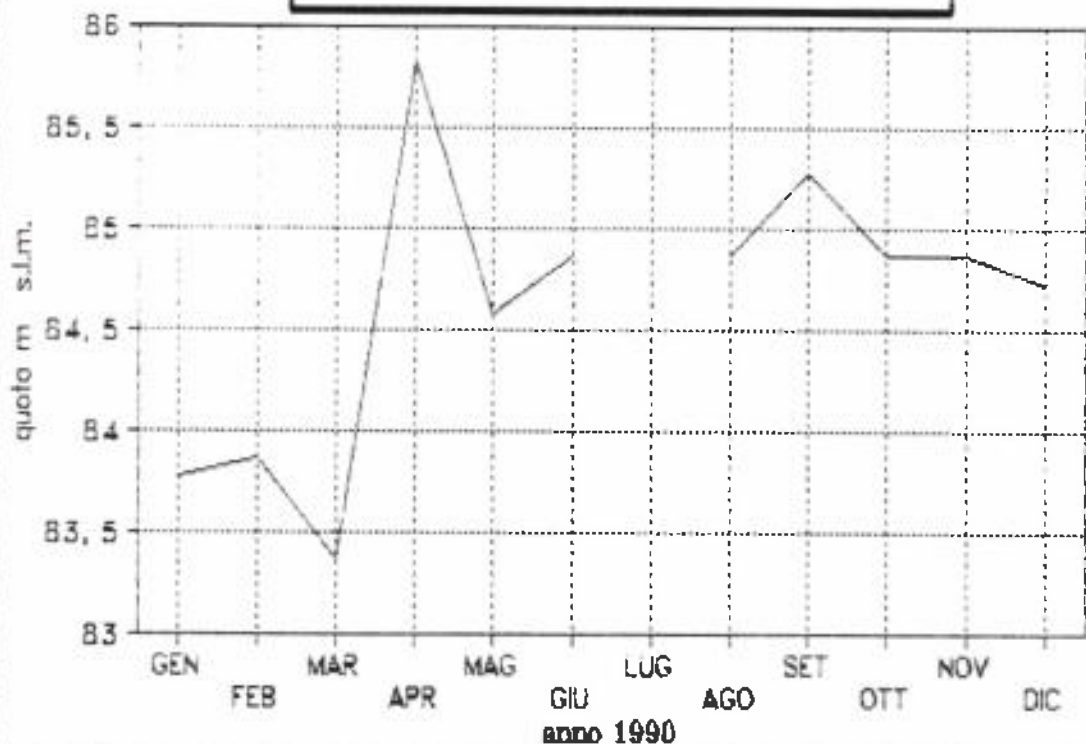
MORIMONDO pozzo 150001  
LIVELLI ASSOLUTI



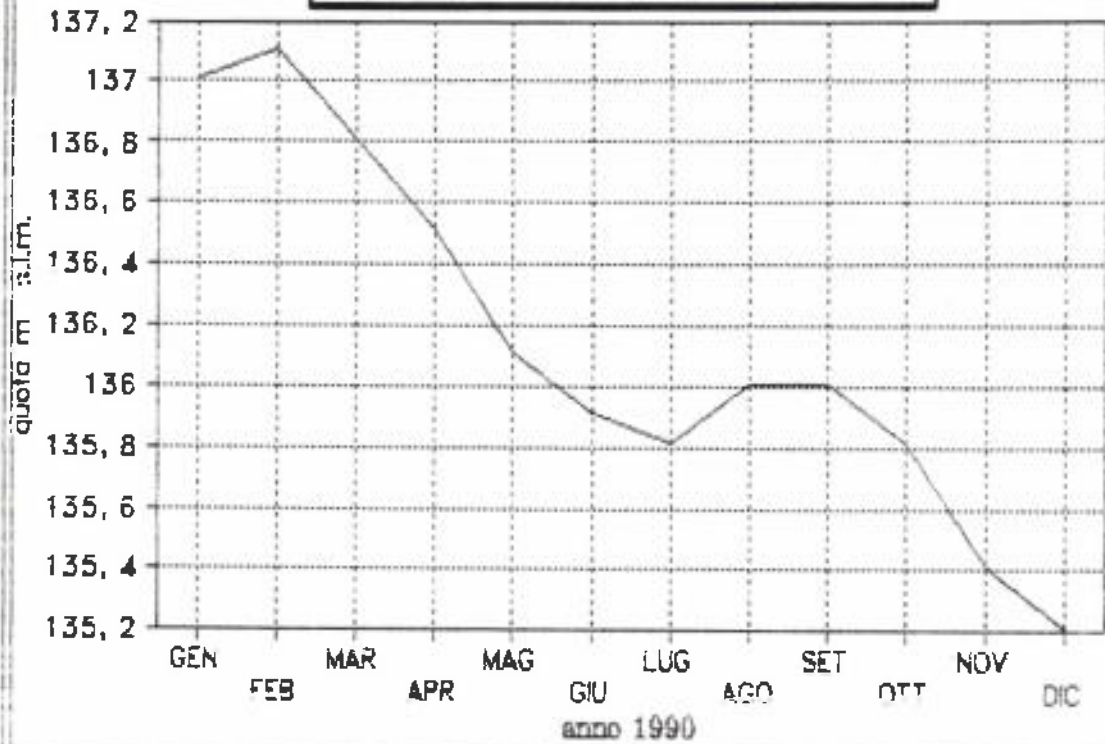
MORIMONDO pozzo 150013  
LIVELLI ASSOLUTI



MOTTA V. pozzo 151002  
LIVELLI ASSOLUTI



MUGGIO' pozzo 152013  
LIVELLI ASSOLUTI



MUGGIO' pozzo 152004  
LIVELLI ASSOLUTI

